

DELIMITACIÓN DE YACIMIENTOS ARQUEOLÓGICOS PARA SU
INCLUSIÓN EN EL CATÁLOGO DE PGOU DE
BELCHITE (ZARAGOZA)



Ficha de Bienes Arqueológicos

DESCRIPCIÓN

Descripción

Fosa dignificada, incluida en el mapa de fosas de Aragón.

La estructura fue construida sobre un antiguo trujal situado en la calle Mayor del pueblo viejo de Belchite que sirvió como fosa común para un número desconocido, aunque calculable en varios cientos, de víctimas tanto de los combates de 1937 como probablemente de represaliados.

Originalmente la construcción, de inspiración nacional-catolicista, realizada en los años 50 por la Dirección General de Regiones Devastadas sirvió como lugar de homenaje exclusivo para caídos del bando franquista, se le denominó "Trujal a los caídos. Monumento a los héroes", estando el espacio principal presidido por una cruz a los caídos, un altar y varias placas conmemorativas.

Recientemente, el monumento ha sido objeto de reforma, remediando el estado de abandono en el que se encontraba y eliminando los símbolos partidistas, habiéndose colocado una placa de homenaje neutral para todas las personas enterradas allí.

Justificación del entorno de Protección

El entorno se ha ajustado a la parcela catastral que forma el recinto

Cronología

1937-años 50

Contexto Histórico/Cultural

Guerra Civil

Bibliografía

DELIMITACIÓN DE YACIMIENTOS ARQUEOLÓGICOS PARA SU INCLUSIÓN EN EL CATÁLOGO DE PGOU DE BELCHITE (ZARAGOZA)



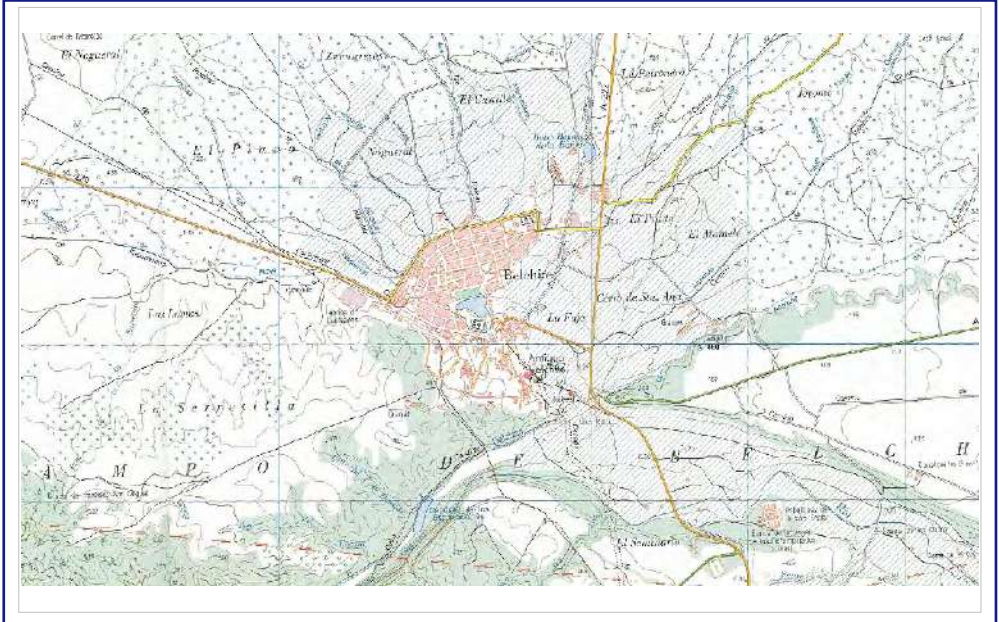
Ficha de Bienes Arqueológicos

DATOS CARTOGRÁFICOS

Coordenadas Área Protección

Num	X	Y
1	688567,341	4574805,636
2	688573,223	4574809,082
3	688579,921	4574807,457
4	688586,817	4574800,357
5	688590,47	4574800,359
6	688607,92	4574813,950
7	688611,978	4574809,893
8	688575,456	4574786,154
9	688566,122	4574798,936

Ubicación Topográfica



DOCUMENTACIÓN GRÁFICA



Vistas de acceso al complejo



Coordenada Punto Central

X	Y	Z
688574,754	4574798,540	450

Superficie (m²):

Yacimiento

DELIMITACIÓN DE YACIMIENTOS ARQUEOLÓGICOS PARA SU
INCLUSIÓN EN EL CATÁLOGO DE PGOU DE
BELCHITE (ZARAGOZA)



Ficha de Bienes Arqueológicos

RIESGOS

Estado de Conservación

Regular, aunque estructuralmente bueno. Ha sufrido un largo tiempo de abandono que lo ha deteriorado, aunque actualmente está en proceso de rehabilitación

Daños y afecciones

Vandalismo, destrucción de elementos, suciedad y abandono.

Riesgos Potenciales

Vandalismo

Uso Actual

Lugar de memoria

CONDICIONES DE INTERVENCIÓN

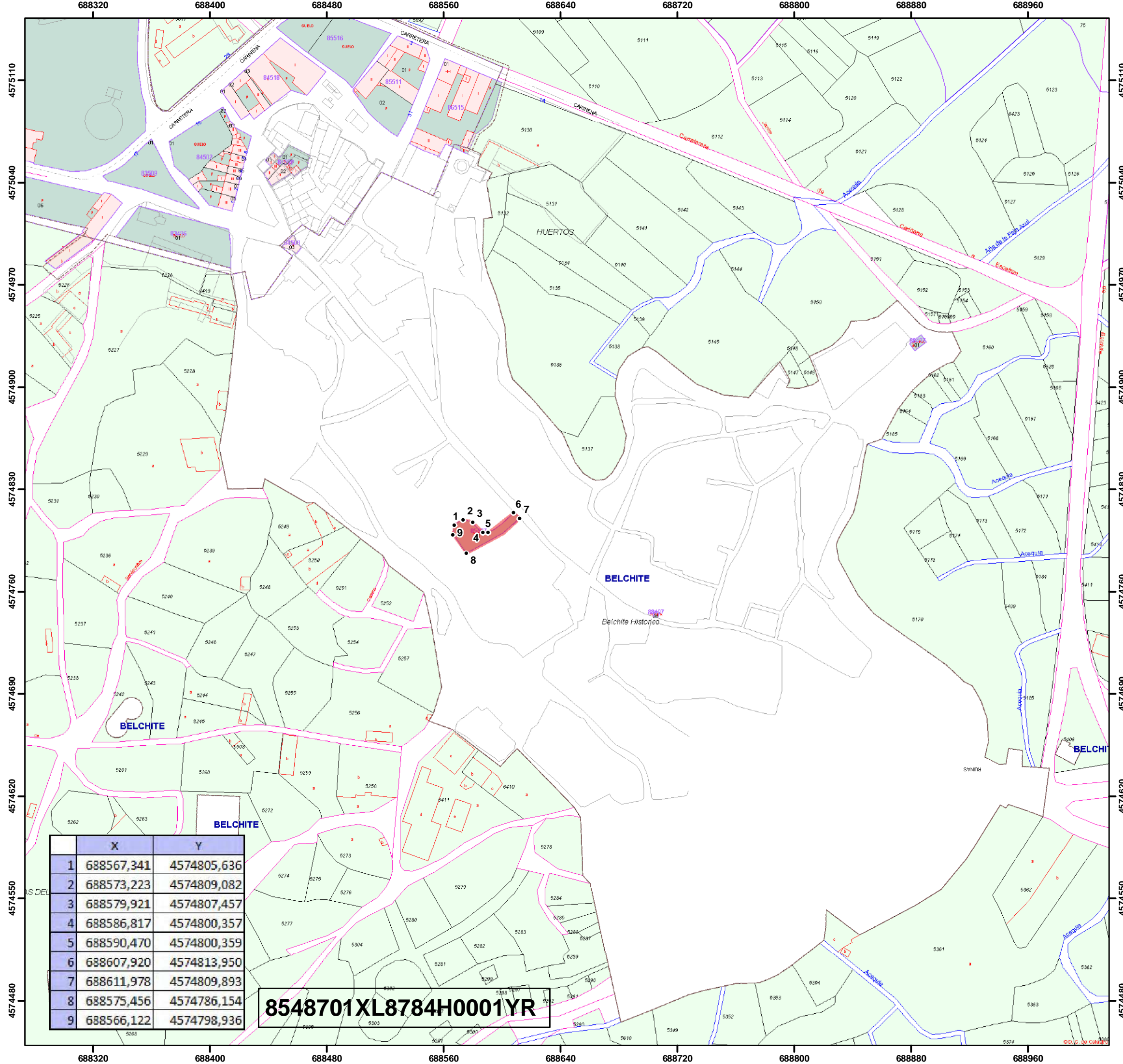
Medidas Generales

*La concesión de licencia de obras y autorizaciones municipales de proyectos a ejecutar en las zonas delimitadas como "Área arqueológica urbana" deberá constar de forma previa con una Resolución emitida por el **Director General responsable de Patrimonio Cultural** que especifique que el solar objeto de actuación está **LIBRE DE RESTOS ARQUEOLÓGICOS** o que el proyecto es compatible con la protección del Patrimonio Arqueológico. Dicha Resolución implicará la necesaria actuación previa en la que se realizará la peritación mediante sondeos arqueológicos, según se deduce de lo establecido en la Ley 3/1999*

Medidas Específicas

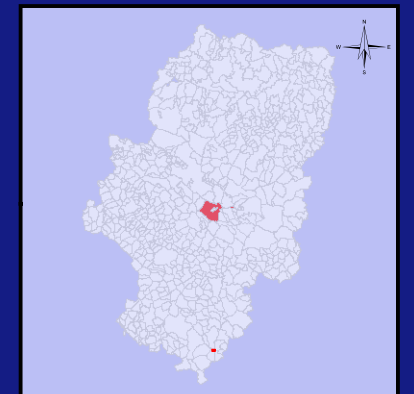
OBSERVACIONES E INCIDENCIAS

PLAN GENERAL DE ORDENACIÓN URBANA DE BELCHITE (ZARAGOZA) CATÁLOGO DE YACIMIENTOS ARQUEOLÓGICOS



	X	Y
1	688567,341	4574805,636
2	688573,223	4574809,082
3	688579,921	4574807,457
4	688586,817	4574800,357
5	688590,470	4574800,359
6	688607,920	4574813,950
7	688611,978	4574809,893
8	688575,456	4574786,154
9	688566,122	4574798,936

8548701XL8784H0001YR



Ubicación.



Leyenda

- Yacimiento
- Zona Prospectada
- Estructura Hormigon
- Trinchera
- Estructura Hidraulica
- Parapeto Piedra
- Muro
- Inscripcion
- Cueva
- Sillar
- Tumbas
- Pavimento

Escala 1:2.500

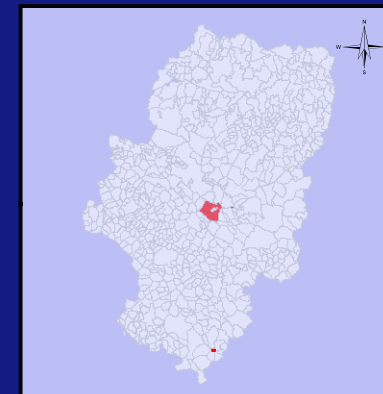
European Datum ED50
Sistema de Proyección UTM 30N

TITULO DEL PLANO
1-ARQ-ZAR-022-045-042
FOSA COMÚN II
EL TRUJAL

Fecha: Octubre 2010

elaborado por:

PLAN GENERAL DE ORDENACIÓN URBANA DE BELCHITE (ZARAGOZA) CATÁLOGO DE YACIMIENTOS ARQUEOLÓGICOS



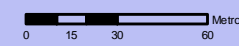
Ubicación.



Legenda

- Yacimiento
- Zona Prospectada
- Estructura Hormigon
- Trinchera
- Estructura Hidraulica
- Parapeto Piedra
- Muro
- Inscripcion
- Cueva
- Sillar
- Tumbas
- Pavimento

Escala 1:2.500



European Datum ED50
Sistema de Proyección UTM 30N

TITULO DEL PLANO

1-ARQ-ZAR-022-045-042
FOSA COMÚN II
EL TRUJAL

Fecha: Octubre 2010



DELIMITACIÓN DE YACIMIENTOS ARQUEOLÓGICOS PARA SU
INCLUSIÓN EN EL CATÁLOGO DE PGOU DE
BELCHITE (ZARAGOZA)



Ficha de Bienes Arqueológicos

DENOMINACIÓN

Código del Yacimiento

1-ARQ-ZAR-022-045-043

Nombre del Yacimiento

DOS TETAS

Topónimos Asociados

Cabecico de los Dineros

LOCALIZACIÓN

Provincia

ZARAGOZA

Municipio

BELCHITE

Comarca

CAMPO DE BELCHITE

Localidad

BELCHITE

Emplazamiento urbano

Emplazamiento rústico

Polígono	Parcela	Polígono	Parcela
501	2		
501	4		

Titularidad

Privada



Vista del yacimiento desde el Norte



Vista del yacimiento desde el Sur

PROTECCIÓN

Grado de Protección Yacimiento arqueológico

Protección (Ley 3/1999) Yacimiento arqueológico

Calificación del Suelo No Urbanizable Especial

DELIMITACIÓN DE YACIMIENTOS ARQUEOLÓGICOS PARA SU
INCLUSIÓN EN EL CATÁLOGO DE PGOU DE
BELCHITE (ZARAGOZA)



Ficha de Bienes Arqueológicos

DESCRIPCIÓN

Descripción

Yacimiento localizado a 4 Km. al Sureste de la localidad, entre la carretera A-222 y el camino de la Deuda. El nombre viene dado por el curioso accidente geográfico formado por dos pequeños montículos gemelos. En ellos se ha podido localizar una doble ocupación: una principal de época ibérica y una secundaria, por su peor estado de conservación, de la Guerra Civil.

Se han localizado en prospección materiales cerámicos en densidades relativamente importantes en la parte media y baja de la ladera Suroeste de la loma Oeste y en la zona llana Sur de cultivo, caracterizados por cerámica a torno de tradición ibérica, algunas con decoración pintada a bandas, con ejemplos de cerámica de almacenaje (*dolium*). En esa misma parte sur se han localizado varios sillares de gran tamaño, lo que evidencia la presencia de estructuras.

Durante la Guerra Civil la posición de Dos tetas constituyó un punto de avanzadilla del frente republicano en el cerco de Belchite, emplazándose allí una posición de artillería. En la actualidad los restos conservados de esta posición son mínimos. Se han detectado líneas de trinchera y pozos de tirador en ambas lomas, apareciendo todos los casos muy erosionados y colmatados, pudiéndose solo intuir su trazado. En la zona baja de la parte Norte de las lomas se ha detectado igualmente un emplazamiento de mayor tamaño, reforzado con cantos, que pudo ser el lugar donde se colocó la batería, o al menos su observatorio.

Justificación del entorno de Protección

A pesar de la erosión y del posible desplazamiento de materiales, se ha realizado la delimitación sobre las dos lomas por ser, claramente la ubicación original del yacimiento, así como el emplazamiento de la posición militar contemporánea.

Cronología

S. II a.C. / 1936-1937

Contexto Histórico/Cultural

Ibérico
Guerra Civil

Bibliografía

DELIMITACIÓN DE YACIMIENTOS ARQUEOLÓGICOS PARA SU INCLUSIÓN EN EL CATÁLOGO DE PGOU DE BELCHITE (ZARAGOZA)



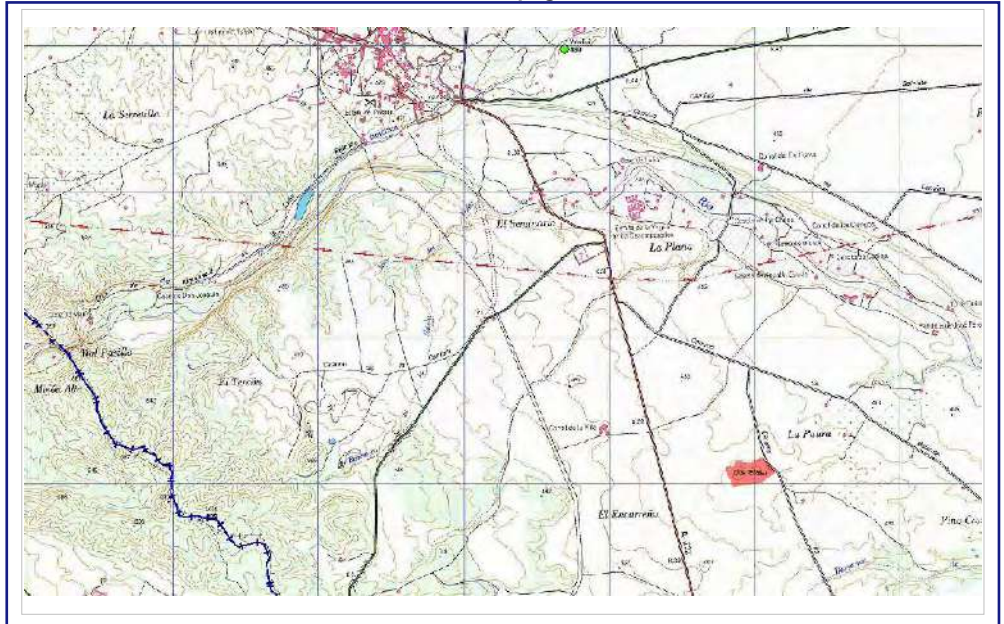
Ficha de Bienes Arqueológicos

DATOS CARTOGRÁFICOS

Coordenadas Área Protección

Num	X	Y
1	690809,194	4572109,328
2	690838,052	4572100,716
3	690855,767	4572107,299
4	690869,435	4572126,531
5	690868,939	4572143,214
6	690882,099	4572150,320
7	690972,193	4572130,574
8	691041,031	4572170,574
9	691134,167	4572087,040
10	691043,06	4572016,180
11	690846,666	4571988,856
12	690838,566	4572026,317
13	690816,797	4572062,254

Ubicación Topográfica



DOCUMENTACIÓN GRÁFICA



Material cerámico



Restos de trincheras

Coordenada Punto Central

X	Y	Z
690953,018	4572050,507	400

Superficie (m²):

Yacimiento

**DELIMITACIÓN DE YACIMIENTOS ARQUEOLÓGICOS PARA SU
INCLUSIÓN EN EL CATÁLOGO DE PGOU DE
BELCHITE (ZARAGOZA)**



zumain



Ficha de Bienes Arqueológicos

RIESGOS

Estado de Conservación

Regular, parcialmente alterado para los niveles ibéricos, con procesos de arrastre.
Muy erosionado para la posición de la Guerra Civil

Daños y afecciones

Erosión, procesos de arrastre.

Riesgos Potenciales

Erosión
Expolio

Uso Actual

Improductivo / cultivo

CONDICIONES DE INTERVENCIÓN

Medidas Generales

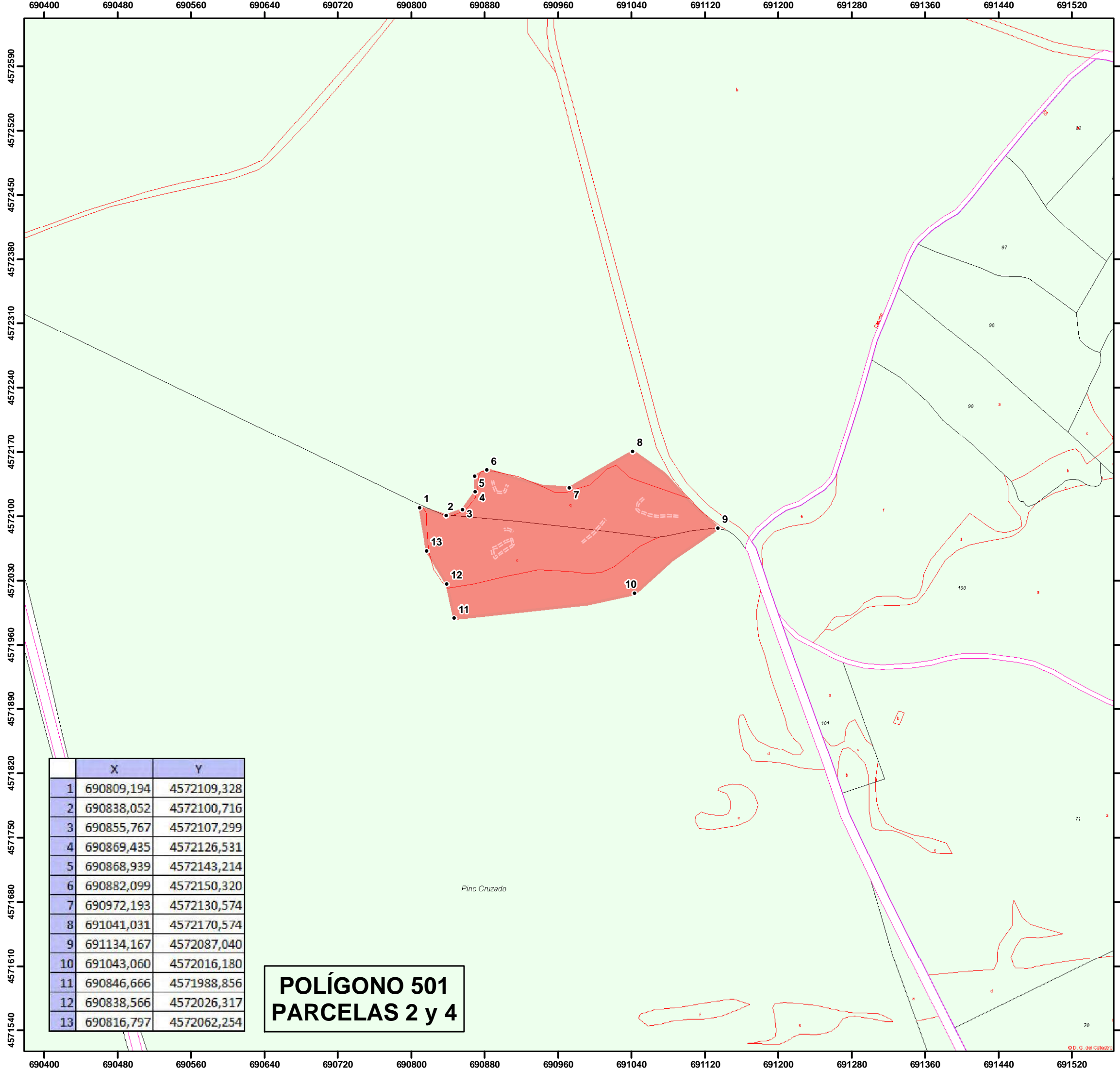
*La concesión de licencia de obras y autorizaciones municipales de proyectos a ejecutar en las áreas delimitadas como yacimientos arqueológicos, estará subordinada a la obtención de **Autorización del Director General responsable de Patrimonio Cultural** relativa al proyecto en cuestión según lo establecido en la Ley 3/1999.*

Medidas Específicas

Sondeos arqueológicos

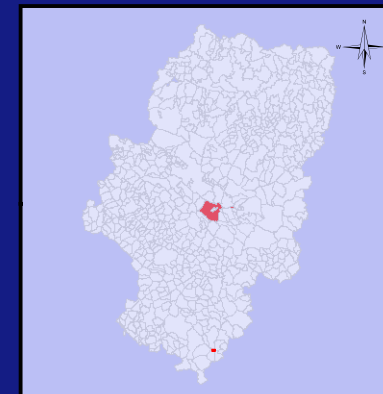
OBSERVACIONES E INCIDENCIAS

**PLAN GENERAL DE ORDENACIÓN URBANA DE BELCHITE (ZARAGOZA)
CATÁLOGO DE YACIMIENTOS ARQUEOLÓGICOS**



	X	Y
1	690809,194	4572109,328
2	690838,052	4572100,716
3	690855,767	4572107,299
4	690869,435	4572126,531
5	690868,939	4572143,214
6	690882,099	4572150,320
7	690972,193	4572130,574
8	691041,031	4572170,574
9	691134,167	4572087,040
10	691043,060	4572016,180
11	690846,666	4571988,856
12	690838,566	4572026,317
13	690816,797	4572062,254

**POLÍGONO 501
PARCELAS 2 y 4**



Ubicación.



Leyenda

- Yacimiento
- ▨ Zona Prospectada
- Estructura Hormigon
- Trinchera
- Estructura Hidraulica
- Parapeto Piedra
- Muro
- Inscripcion
- ▲ Cueva
- Sillar
- Tumbas
- Pavimento

Escala 1:4.000

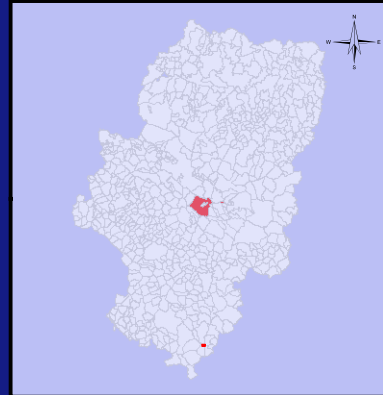
European Datum ED50
Sistema de Proyección UTM 30N

TITULO DEL PLANO
**1-ARQ-ZAR-022-045-043
DOS TETAS**

Fecha: Octubre 2010

elaborado por:

PLAN GENERAL DE ORDENACIÓN URBANA DE BELCHITE (ZARAGOZA) CATÁLOGO DE YACIMIENTOS ARQUEOLÓGICOS



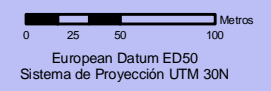
Ubicación.



Leyenda

- Yacimiento
- Zona Prospectada
- Estructura Hormigon
- Trinchera
- Estructura Hidraulica
- Parapeto Piedra
- Muro
- Inscripcion
- Cueva
- Sillar
- Tumbas
- Pavimento

Escala 1:4.000



TITULO DEL PLANO

**1-ARQ-ZAR-022-045-043
DOS TETAS**

Fecha: Octubre 2010



**DELIMITACIÓN DE YACIMIENTOS ARQUEOLÓGICOS PARA SU
INCLUSIÓN EN EL CATÁLOGO DE PGOU DE
BELCHITE (ZARAGOZA)**



Ficha de Bienes Arqueológicos

DENOMINACIÓN

Código del Yacimiento

1-ARQ-ZAR-022-045-044

Nombre del Yacimiento

FOSA COMÚN III

Topónimos Asociados

LOCALIZACIÓN

Provincia

ZARAGOZA

Municipio

BELCHITE

Comarca

CAMPO DE BELCHITE

Localidad


BELCHITE

Emplazamiento urbano

Emplazamiento rústico

Polígono	Parcela	Polígono	Parcela
501	9000		

Titularidad



Vistas generales cementerio



PROTECCIÓN

Grado de Protección

Protección (Ley 3/1999)

Calificación del Suelo

DELIMITACIÓN DE YACIMIENTOS ARQUEOLÓGICOS PARA SU
INCLUSIÓN EN EL CATÁLOGO DE PGOU DE
BELCHITE (ZARAGOZA)



Ficha de Bienes Arqueológicos

DESCRIPCIÓN

Descripción

Según la información recogida en Carta Arqueológica, la fosa se localiza en el "lateral izquierdo mirando desde la puerta de entrada del cementerio". No está señalizadas de ningún modo y nada indica su existencia. En los registros municipales del cementerio consta su uso como zona común, aunque no como fosa en ese momento guerra. Presumiblemente, alberga a varios centenares de personas, habitantes de toda la comarca de Belchite, muertos bien por fusilamiento en acciones represivas realizadas por ambos bandos, bien por acciones de guerra. El número, circunstancias, momento o identidades de las personas allí enterradas no puede ser verificado con exactitud.

Justificación del entorno de Protección

Restringido al área aproximada que puede ocupar la fosa.

Cronología

1936-1939

Contexto Histórico/Cultural

Guerra Civil

Bibliografía

**DELIMITACIÓN DE YACIMIENTOS ARQUEOLÓGICOS PARA SU
INCLUSIÓN EN EL CATÁLOGO DE PGOU DE
BELCHITE (ZARAGOZA)**



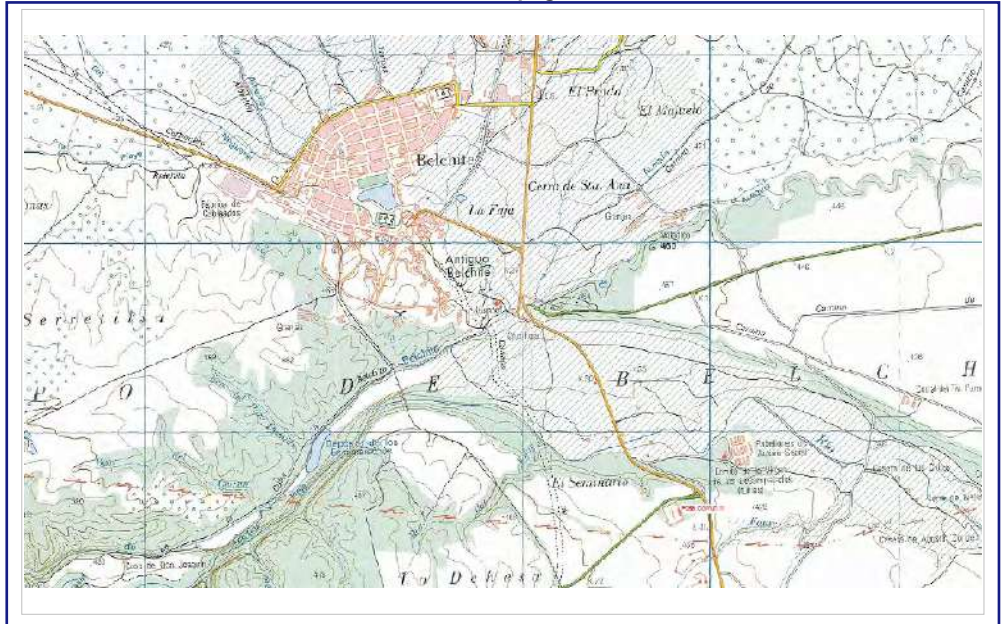
Ficha de Bienes Arqueológicos

DATOS CARTOGRÁFICOS


Coordenadas Área Protección

Num	X	Y
1	689824,368	4573586,580
2	689829,336	4573588,387
3	689841,191	4573568,177
4	689835,207	4573565,015

Ubicación Topográfica



DOCUMENTACIÓN GRÁFICA



Coordenada Punto Central

X	Y	Z
689832,379	4573576,376	440

Superficie (m²):

Yacimiento

DELIMITACIÓN DE YACIMIENTOS ARQUEOLÓGICOS PARA SU
INCLUSIÓN EN EL CATÁLOGO DE PGOU DE
BELCHITE (ZARAGOZA)



Ficha de Bienes Arqueológicos

RIESGOS

Estado de Conservación

Bueno, en similares características al resto de los enterramientos del cementerio

Daños y afecciones

Riesgos Potenciales

Uso Actual

CONDICIONES DE INTERVENCIÓN

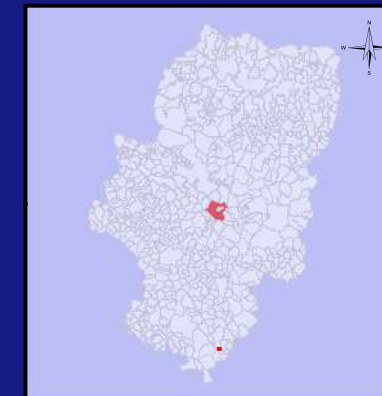
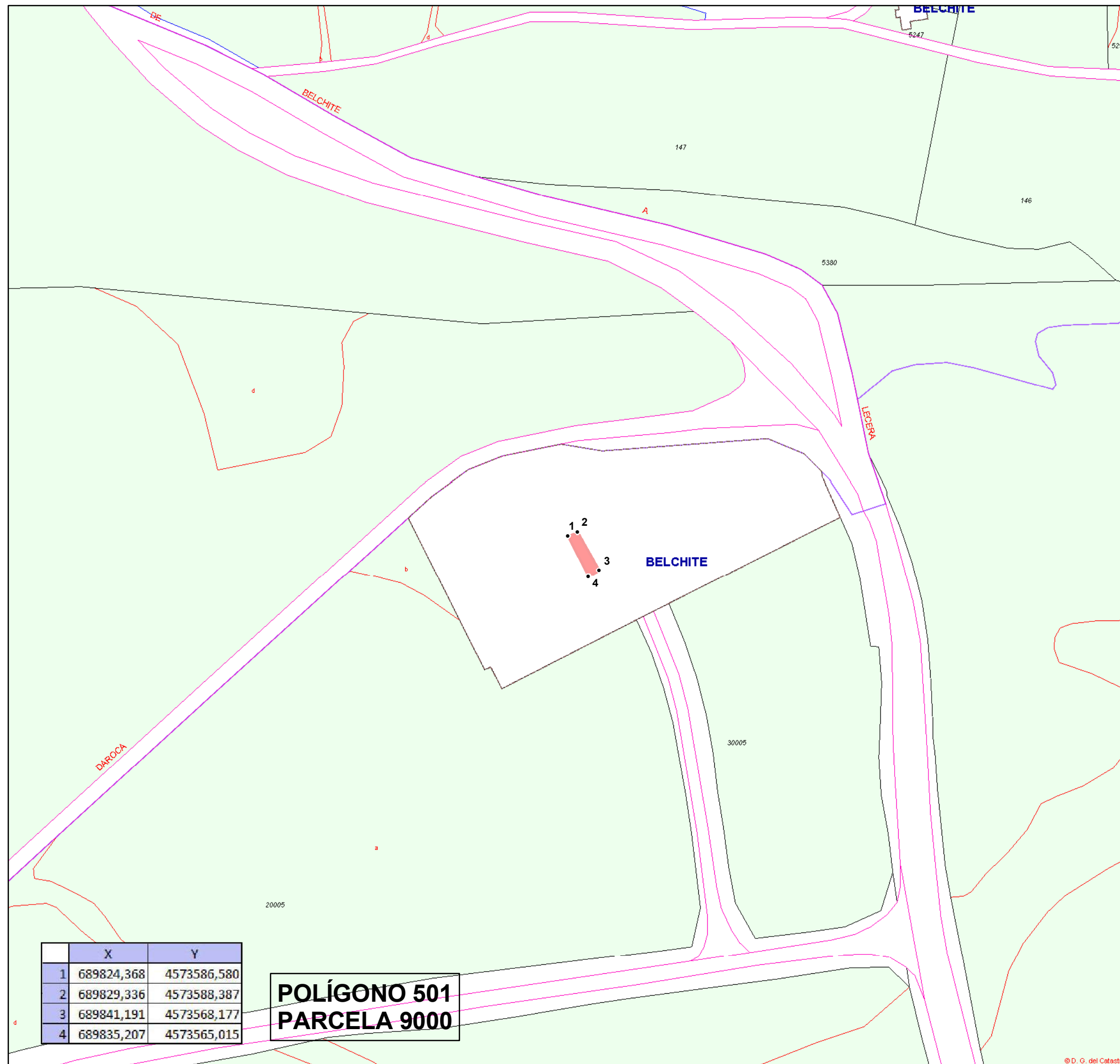
Medidas Generales

*La concesión de licencia de obras y autorizaciones municipales de proyectos a ejecutar en las áreas delimitadas como yacimientos arqueológicos, estará subordinada a la obtención de **Autorización del Director General responsable de Patrimonio Cultural** relativa al proyecto en cuestión según lo establecido en la Ley 3/1999.*

Medidas Específicas

OBSERVACIONES E INCIDENCIAS

PLAN GENERAL DE ORDENACIÓN URBANA DE BELCHITE (ZARAGOZA)
CATÁLOGO DE YACIMIENTOS ARQUEOLÓGICOS



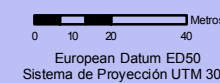
Ubicación.



Legenda

- Inscripción
- Cueva
- Sillar
- Tumbas
- Pavimento
- trinchera
- Estructura Hidraulica
- parapeto piedra
- Muro
- Estructura Hormigon
- Yacimiento
- Zona Prospectada

Escala 1:2.000



TÍTULO DEL PLANO

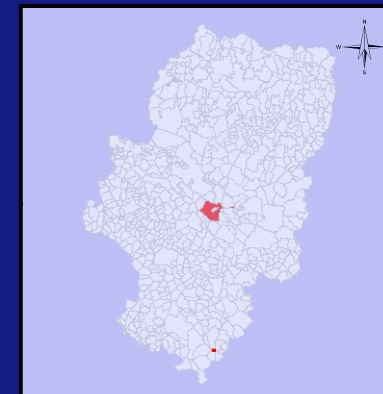
**1-ARQ-ZAR-022-045-044
FOSA COMÚN III**

Fecha: Octubre 2010



elaborado por:

PLAN GENERAL DE ORDENACIÓN URBANA DE BELCHITE (ZARAGOZA)
CATÁLOGO DE YACIMIENTOS ARQUEOLÓGICOS



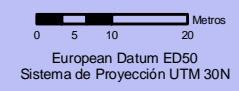
Ubicación.



Leyenda

- Yacimiento
- Zona Prospectada
- Estructura Hormigon
- trinchera
- Estructura Hidraulica
- parapeto piedra
- Muro
- Inscripcion
- Cueva
- Sillar
- Tumbas
- Pavimento

Escala 1:1.000



TITULO DEL PLANO

1-ARQ-ZAR-022-045-044
FOSA COMÚN III

Fecha: Octubre 2010



DELIMITACIÓN DE YACIMIENTOS ARQUEOLÓGICOS PARA SU INCLUSIÓN EN EL CATÁLOGO DE PGOU DE BELCHITE (ZARAGOZA)



Ficha de Bienes Arqueológicos

DENOMINACIÓN

Código del Yacimiento

1-ARQ-ZAR-022-045-045

Nombre del Yacimiento

FOSA COMÚN IV

Topónimos Asociados

LOCALIZACIÓN

Provincia

ZARAGOZA

Municipio

BELCHITE

Comarca

CAMPO DE BELCHITE

Localidad

BELCHITE

Emplazamiento urbano

Emplazamiento rústico

Polígono	Parcela	Polígono	Parcela
501	9000		

Titularidad



Vistas generales cementerio



PROTECCIÓN

Grado de Protección Yacimiento arqueológico

Protección (Ley 3/1999) Yacimiento arqueológico

Calificación del Suelo No Urbanizable Especial

DELIMITACIÓN DE YACIMIENTOS ARQUEOLÓGICOS PARA SU
INCLUSIÓN EN EL CATÁLOGO DE PGOU DE
BELCHITE (ZARAGOZA)



Ficha de Bienes Arqueológicos

DESCRIPCIÓN

Descripción

En situación similar a la Fosa 3, la cuarta fosa se encontraría situada en el lateral derecho del cementerio, "conforme se entra por la puerta de entrada", y en frente de la parcela en la que se encontrarían el resto de las fosas comunes del camposanto. Como la anterior, contendría los restos de un número indeterminado, pero en todo caso muy elevado, de personas muertas por ambos bandos en el transcurso de la guerra, probablemente vecinos de varios pueblos de la comarca.

El número, circunstancias, momento o identidades de las personas allí enterradas no puede ser verificado con exactitud.

Justificación del entorno de Protección

Restringido al área aproximada que puede ocupar la fosa.

Cronología

1936-1939

Contexto Histórico/Cultural

Guerra Civil

Bibliografía

**DELIMITACIÓN DE YACIMIENTOS ARQUEOLÓGICOS PARA SU
INCLUSIÓN EN EL CATÁLOGO DE PGOU DE
BELCHITE (ZARAGOZA)**



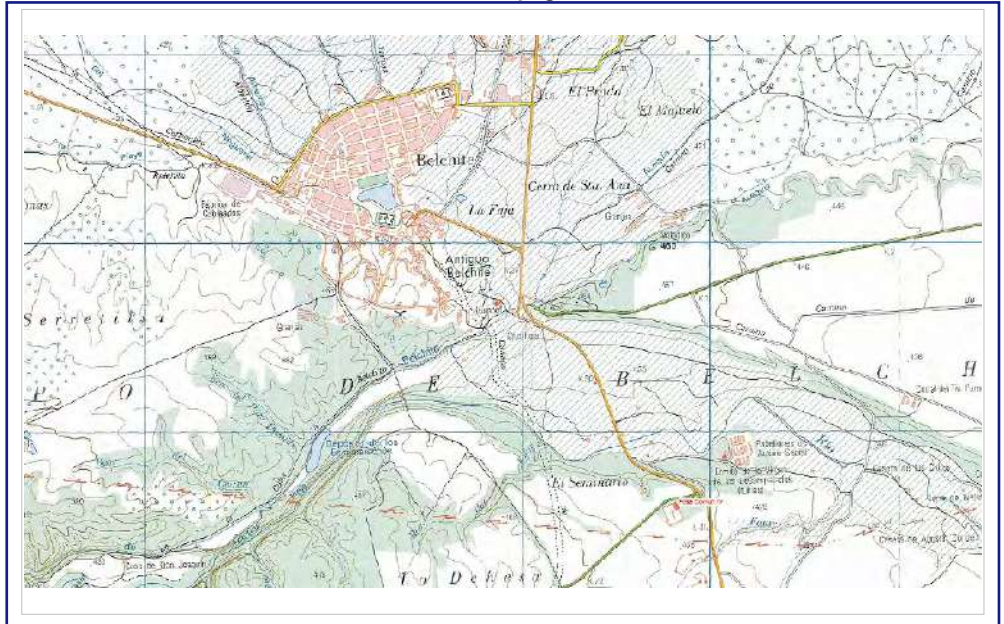
Ficha de Bienes Arqueológicos

DATOS CARTOGRÁFICOS



Coordenadas Área Protección

Num	X	Y
1	689802,012	4573618,195
2	689813,077	4573623,275
3	689826,401	4573597,307
4	689813,981	4573592,677

Ubicación Topográfica



DOCUMENTACIÓN GRÁFICA



Coordenada Punto Central

X	Y	Z
689814,425	4573606,924	440

Superficie (m²):

Yacimiento

DELIMITACIÓN DE YACIMIENTOS ARQUEOLÓGICOS PARA SU
INCLUSIÓN EN EL CATÁLOGO DE PGOU DE
BELCHITE (ZARAGOZA)



Ficha de Bienes Arqueológicos

RIESGOS

Estado de Conservación

Bueno, en similares características al resto de los enterramientos del cementerio

Daños y afecciones

Riesgos Potenciales

Uso Actual

CONDICIONES DE INTERVENCIÓN

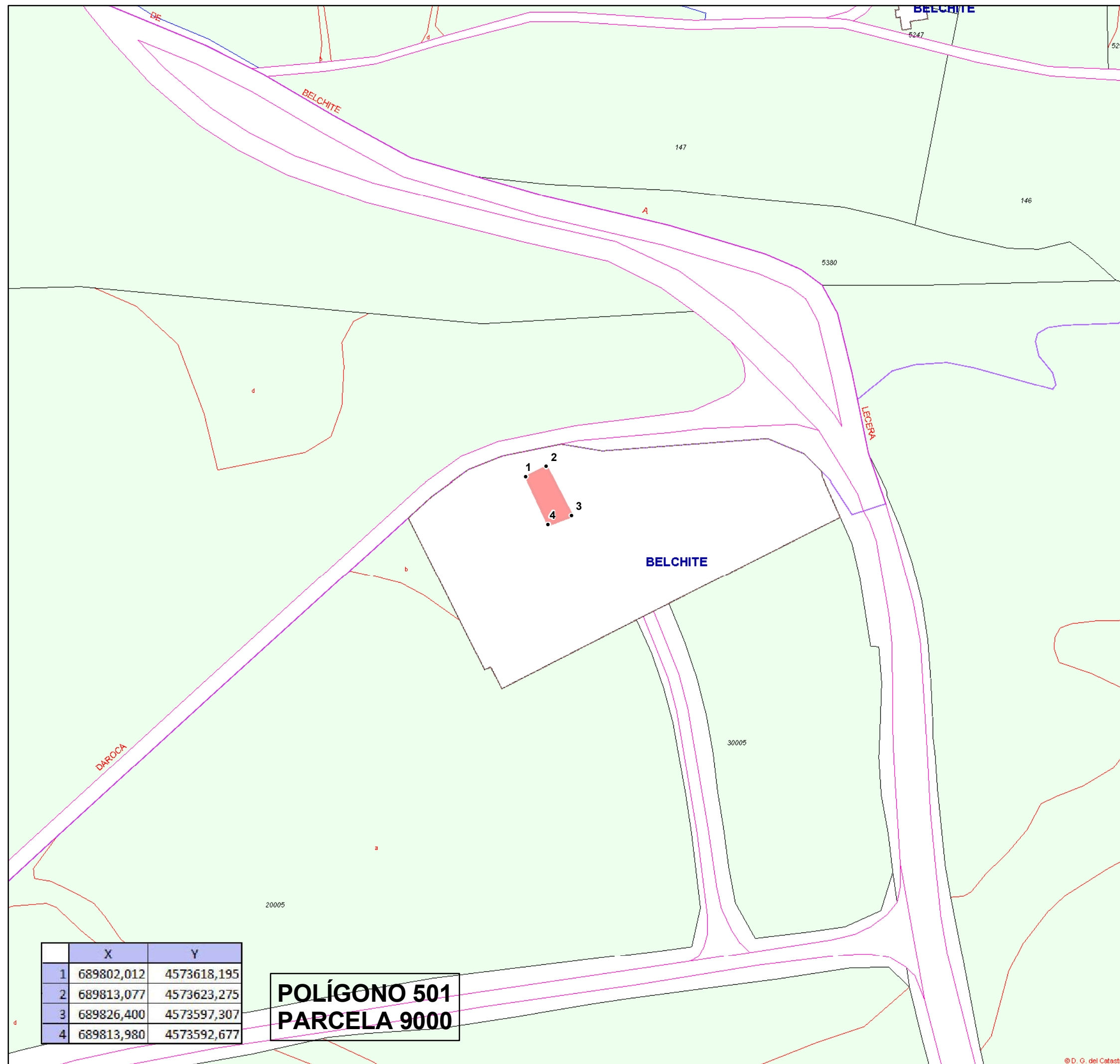
Medidas Generales

*La concesión de licencia de obras y autorizaciones municipales de proyectos a ejecutar en las áreas delimitadas como yacimientos arqueológicos, estará subordinada a la obtención de **Autorización del Director General responsable de Patrimonio Cultural** relativa al proyecto en cuestión según lo establecido en la Ley 3/1999.*

Medidas Específicas

OBSERVACIONES E INCIDENCIAS

PLAN GENERAL DE ORDENACIÓN URBANA DE BELCHITE (ZARAGOZA)
CATÁLOGO DE YACIMIENTOS ARQUEOLÓGICOS



	X	Y
1	689802,012	4573618,195
2	689813,077	4573623,275
3	689826,400	4573597,307
4	689813,980	4573592,677

**POLÍGONO 501
PARCELA 9000**



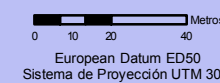
Ubicación.



Leyenda

- Inscripción
- Cueva
- Sillar
- Tumbas
- Pavimento
- trinchera
- Estructura Hidraulica
- parapeto piedra
- Muro
- Estructura Hormigón
- Yacimiento
- Zona Prospectada

Escala 1:2.000



TÍTULO DEL PLANO

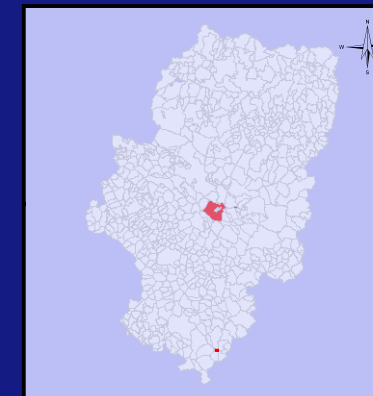
**1-ARQ-ZAR-022-045-045
FOSA COMÚN IV**

Fecha: Octubre 2010



elaborado por:

PLAN GENERAL DE ORDENACIÓN URBANA DE BELCHITE (ZARAGOZA)
CATÁLOGO DE YACIMIENTOS ARQUEOLÓGICOS




Ubicación.



Leyenda

- Yacimiento
- Zona Prospectada
- Estructura Hormigon
- trinchera
- Estructura Hidraulica
- parapeto piedra
- Muro
- Inscripcion
- Cueva
- Sillar
- Tumbas
- Pavimento

Escala 1:1.000



European Datum ED50
Sistema de Proyección UTM 30N

TITULO DEL PLANO

1-ARQ-ZAR-022-045-045
FOSA COMÚN IV

Fecha: Octubre 2010



DELIMITACIÓN DE YACIMIENTOS ARQUEOLÓGICOS PARA SU
INCLUSIÓN EN EL CATÁLOGO DE PGOU DE
BELCHITE (ZARAGOZA)



Ficha de Bienes Arqueológicos

DENOMINACIÓN

Código del Yacimiento

1-ARQ-ZAR-022-045-046

Nombre del Yacimiento

AERÓDROMO DE EL SASO

Topónimos Asociados

LOCALIZACIÓN

Provincia

ZARAGOZA

Municipio

BELCHITE

Comarca

CAMPO DE BELCHITE

Localidad

BELCHITE

Emplazamiento urbano

Emplazamiento rústico

Polígono	Parcela	Polígono	Parcela
504	75		
504	77		
504	80		

Titularidad



Restitución del trazado de la pista de aterrizaje sobre ortofoto actual.



Vista general estructuras conservadas

PROTECCIÓN

Grado de Protección Yacimiento Arqueológico

Protección (Ley 3/1999) Yacimiento Arqueológico

Calificación del Suelo No Urbanizable Especial

**DELIMITACIÓN DE YACIMIENTOS ARQUEOLÓGICOS PARA SU
INCLUSIÓN EN EL CATÁLOGO DE PGOU DE
BELCHITE (ZARAGOZA)**



**GOBIERNO
DE ARAGON**

Ficha de Bienes Arqueológicos

DESCRIPCIÓN

Descripción

El aeródromo de Belchite fue construido a finales de los años 20 del siglo XX, a unos ocho kilómetros de la población, junto a la carretera de Cariñena a Escatrón.

El aeródromo, de uso eventual o de socorro, tuvo sus momentos de mayor utilización durante la Guerra Civil, siendo utilizado por ambos bandos. Durante la ocupación republicana, su uso fue limitado, registrándose pocos casos de uso, como por ejemplo el aterrizaje de 12 aparatos al mando del jefe de expedición G.M. Cox para aprovisionarse de combustible en Diciembre de 1937. Con la conquista por los sublevados, sin tener una actividad elevada, su uso se incrementó, sirviendo como pista de apoyo a aviones participantes en ofensivas como por ejemplo, la batalla del Ebro.

Las características del aeródromo en esa época, al igual que otros tantos de Aragón y el resto de España, están recogidas en la documentación conservada en el Archivo Histórico del Ejército del Aire. Para el caso de Belchite, se conservan una serie de planos de ubicación junto con formularios descriptivos fechados en Octubre de 1938. La información, escasa y poco precisa, describe el tipo de pista (calizo y duro), formada por dos pistas de hierba dispuestas en forma de L, la mayor de 1200 x 300 m y la menor de 720 x 300 m. El aeródromo tenía suministro eléctrico por grupo electrógeno y conexión telefónica, con Belchite, Zaragoza y los aeródromos más cercanos (Puigmoreno de Alcañiz, Lécera y Escatrón). Aunque no contaba con hangares, si disponía de una serie de barracones para servicios y alojamiento de tropa y una paridera para alojamiento de oficiales, así como refugios. Con el fin de la guerra, desapareció la necesidad de contar con este tipo de aeródromos, por lo que progresivamente desaparecieron, roturándose las tierras donde se extendían las pistas de aterrizaje, poniéndose en cultivo.

Actualmente no queda ningún tipo de resto de las pistas de aterrizaje o de los caminos de acceso al complejo, habiendo desaparecido también la mayoría de las estructuras que componían el complejo. Testigo de la presencia del aeródromo son los restos de una construcción de campo, posiblemente la dedicada al alojamiento de oficiales, un barracón alargado de obra, un aljibe y sobre todo, aunque parcialmente colmatado, los restos de un corredor subterráneo reforzado con hormigón, posible resto de uno de los refugios subterráneos que protegían a la guarnición y almacenaba parte de las municiones.

Justificación del entorno de Protección

Restringido al área que conserva restos estructurales. El entorno de las pistas de aterrizaje ha sido excluido, al haber desaparecido completamente.

Cronología

1936-1938

Contexto Histórico/Cultural

Guerra Civil

Bibliografía

- **MARTÍNEZ DE BAÑOS.** " informe final de la localización de los enclaves militares vinculados al frente de Aragón durante la Guerra Civil Española". **271/2007**

DELIMITACIÓN DE YACIMIENTOS ARQUEOLÓGICOS PARA SU
INCLUSIÓN EN EL CATÁLOGO DE PGOU DE
BELCHITE (ZARAGOZA)



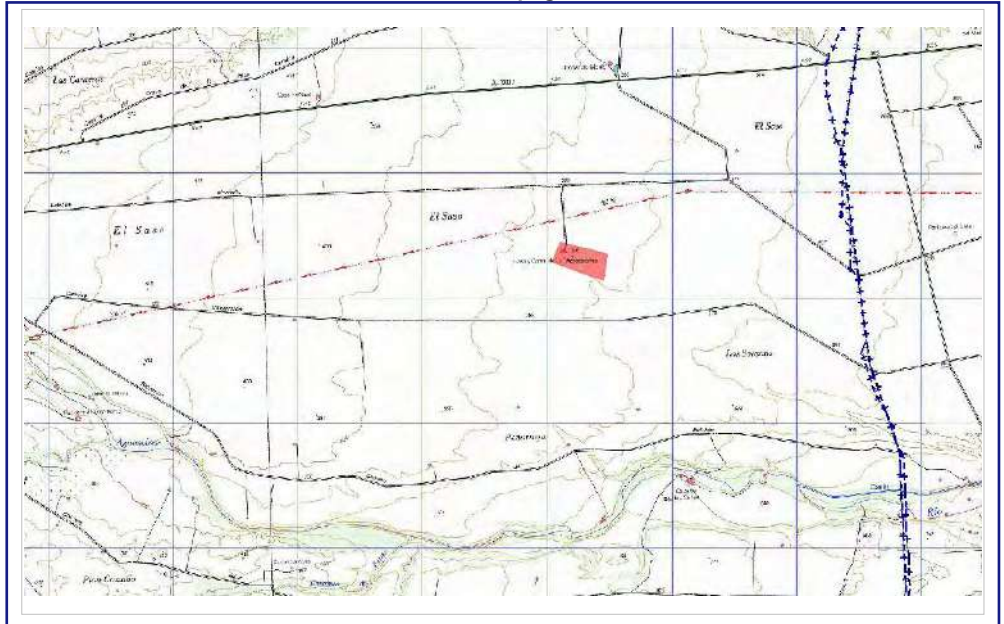
Ficha de Bienes Arqueológicos

DATOS CARTOGRÁFICOS

Coordenadas Área Protección

Num	X	Y
1	696104,302	4574406,202
2	696252,862	4574345,138
3	696440,157	4574347,872
4	696442,436	4574315,973
5	696220,963	4574309,137
6	696131,645	4574331,011
7	696086,531	4574356,075

Ubicación Topográfica



DOCUMENTACIÓN GRÁFICA



Pasadizo-refugio subterráneo



Coordenada Punto Central

X	Y	Z
696240,035	4574330,021	386

Superficie (m²):

Yacimiento 14875 m2

DELIMITACIÓN DE YACIMIENTOS ARQUEOLÓGICOS PARA SU
INCLUSIÓN EN EL CATÁLOGO DE PGOU DE
BELCHITE (ZARAGOZA)



Ficha de Bienes Arqueológicos

RIESGOS

Estado de Conservación

Regular

Daños y afecciones

Abandono, labores agrícolas

Riesgos Potenciales

Abandono

Uso Actual

Improductivo

CONDICIONES DE INTERVENCIÓN

Medidas Generales

*La concesión de licencia de obras y autorizaciones municipales de proyectos a ejecutar en las áreas delimitadas como yacimientos arqueológicos, estará subordinada a la obtención de **Autorización del Director General responsable de Patrimonio Cultural** relativa al proyecto en cuestión según lo establecido en la Ley 3/1999.*

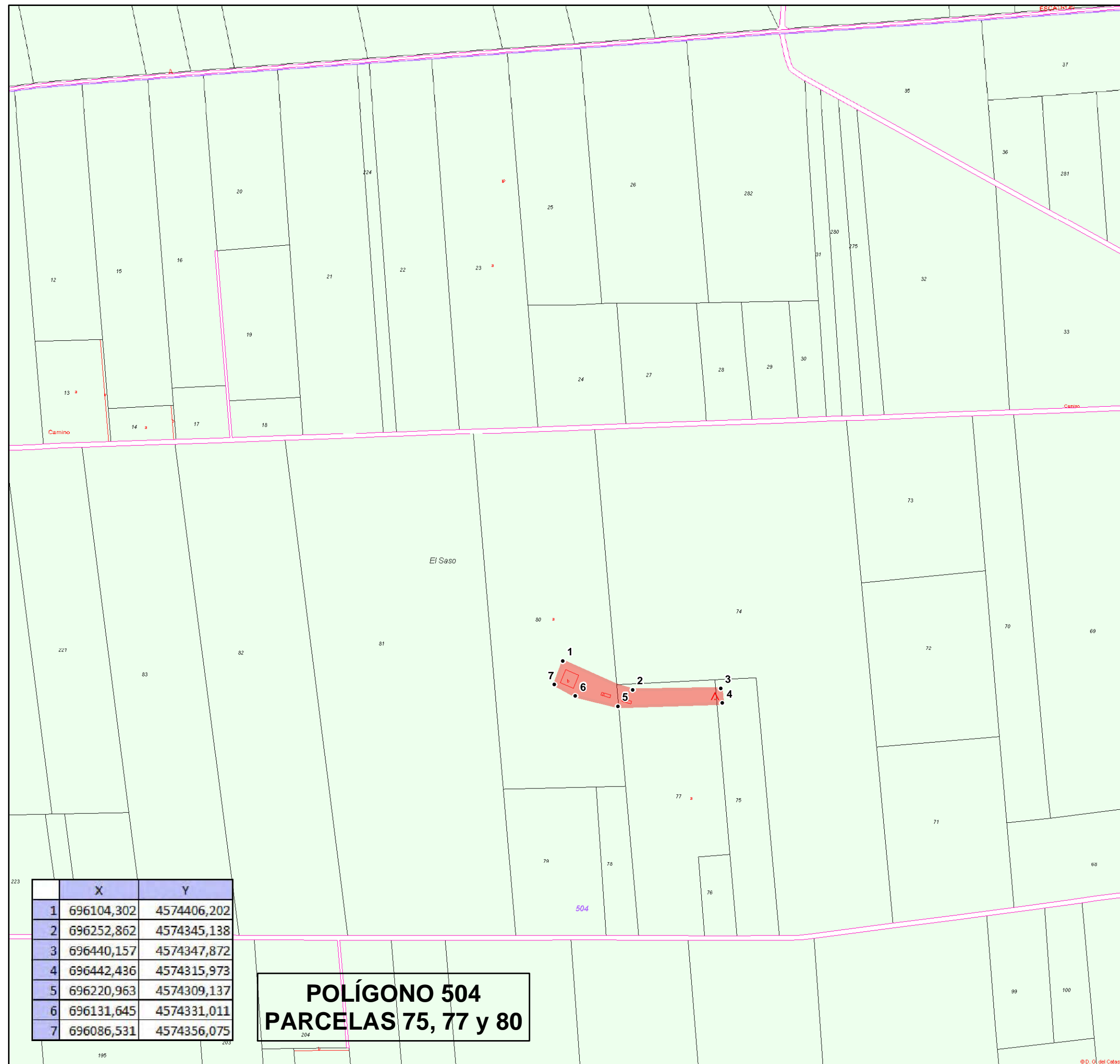
Medidas Específicas

Valoración y delimitación de la extensión y estado de conservación del refugio subterráneo, elemento de mayor interés de lo conservado

OBSERVACIONES E INCIDENCIAS

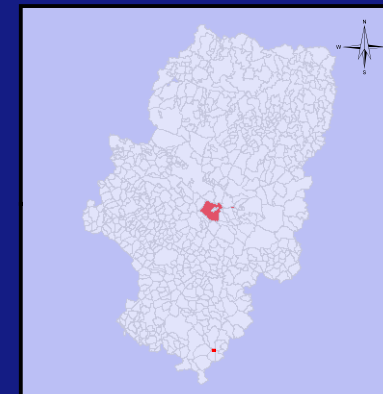
El yacimiento aparece recogido en Carta Arqueológica en la entrada "Posiciones de El Saso" (1-ARQ-ZAR-022-045-038)", junto con otros elementos. La importancia individual de todos los elementos y la dificultad de realizar un entorno de protección adecuado ha llevado a esta intervención a proponer su consideración como yacimiento independiente, otorgándole un nuevo código.

PLAN GENERAL DE ORDENACIÓN URBANA DE BELCHITE (ZARAGOZA)
CATÁLOGO DE YACIMIENTOS ARQUEOLÓGICOS



	X	Y
1	696104,302	4574406,202
2	696252,862	4574345,138
3	696440,157	4574347,872
4	696442,436	4574315,973
5	696220,963	4574309,137
6	696131,645	4574331,011
7	696086,531	4574356,075

**POLÍGONO 504
PARCELAS 75, 77 y 80**



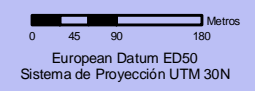
Ubicación.



Leyenda

- Inscripción
- Cueva
- Sillar
- Tumbas
- Pavimento
- trinchera
- Estructura Hidraulica
- parapeto piedra
- Muro
- Estructura Hormigon
- Yacimiento
- Zona Prospectada

Escala 1:8.000



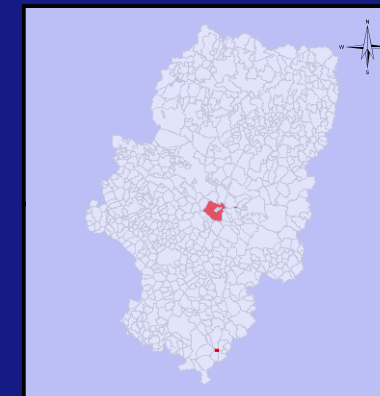
TÍTULO DEL PLANO

**1-ARQ-ZAR-022-045-046
AERÓDROMO DE EL SASO**

Fecha: Octubre 2010

elaborado por:













PLAN GENERAL DE ORDENACIÓN URBANA DE BELCHITE (ZARAGOZA)
CATÁLOGO DE YACIMIENTOS ARQUEOLÓGICOS



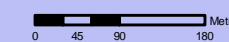
Ubicación.



Leyenda

-  Inscripción
-  Cueva
-  Sillar
-  Tumbas
-  Pavimento
-  trinchera
-  Estructura Hidraulica
-  parapeto piedra
-  Muro
-  Estructura Hormigon
-  Yacimiento
-  Zona Prospectada

Escala 1:8.000



European Datum ED50
Sistema de Proyección UTM 30N

TÍTULO DEL PLANO

1-ARQ-ZAR-022-045-046
AERÓDROMO DE EL SASO

Fecha: Octubre 2010

GOBIERNO DE ARAGON

elaborado por:
zumain

**DELIMITACIÓN DE YACIMIENTOS ARQUEOLÓGICOS PARA SU
INCLUSIÓN EN EL CATÁLOGO DE PGOU DE
BELCHITE (ZARAGOZA)**



Ficha de Bienes Arqueológicos

DENOMINACIÓN

Código del Yacimiento 1-ARQ-ZAR-022-045-047	Nombre del Yacimiento CAMPOCHINES
Topónimos Asociados Torretón	

LOCALIZACIÓN

Provincia ZARAGOZA	Municipio BELCHITE
Comarca CAMPO DE BELCHITE	Localidad BELCHITE

Emplazamiento urbano

Emplazamiento rústico

Polígono	Parcela	Polígono	Parcela
511	2		
606	4		
606	9002		
606	9017		
606	9019		

Titularidad



Vistas generales



PROTECCIÓN

Grado de Protección	Yacimiento Arqueológico
Protección (Ley 3/1999)	Yacimiento Arqueológico
Calificación del Suelo	No Urbanizable Especial

DELIMITACIÓN DE YACIMIENTOS ARQUEOLÓGICOS PARA SU
INCLUSIÓN EN EL CATÁLOGO DE PGOU DE
BELCHITE (ZARAGOZA)



Ficha de Bienes Arqueológicos

DESCRIPCIÓN

Descripción

Yacimiento situado a unos 5 km al Norte del casco urbano de Belchite que se localiza en el extremo de una pequeña loma muy alterada por roturaciones agrícolas y la construcción de una acequia de gran tamaño.

Los materiales cerámicos se concentran en mayor densidad en la ladera Este, donde se han registrado fragmentos de *Terra Sigillata Hispanica*, cerámica de almacenaje y cerámica común oxidante, así como posibles muros y sillares descontextualizados. sobre la parte superior amesetada y roturada como campo de labor se han registrado igualmente, aunque en menores densidades, fragmentos de similares características. En la ladera Norte se ha registrado en uno de los cortes una serie de alineaciones de muros, con una técnica similar al *Opus Africanum*, de difícil interpretación.

Los restos posiblemente correspondan a una de las numerosas villas de explotación agrícola altoimperiales existentes en el entorno de la ciudad del cabezo del Pueyo.

Justificación del entorno de Protección

Cronología

Siglo I-II d.C.

Contexto Histórico/Cultural

Romano

Bibliografía

Inédito

DELIMITACIÓN DE YACIMIENTOS ARQUEOLÓGICOS PARA SU
INCLUSIÓN EN EL CATÁLOGO DE PGOU DE
BELCHITE (ZARAGOZA)



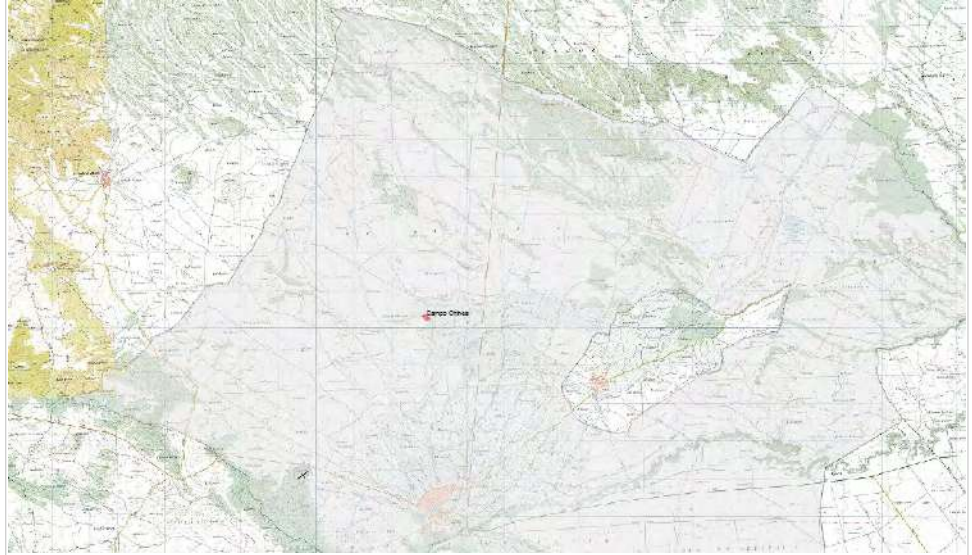
Ficha de Bienes Arqueológicos

DATOS CARTOGRÁFICOS

Coordenadas Área Protección

Num	X	Y
1	687854,087	4580316,282
2	687963,607	4580286,259
3	688024,01	4580227,426
4	687953,405	4580219,190
5	687852,584	4580294,458

Ubicación Topográfica



DOCUMENTACIÓN GRÁFICA



Materiales



Restos de muros es estructuras

Coordenada Punto Central

X	Y	Z
687949,786	4580246,780	340

Superficie (m²):

Yacimiento 7985

DELIMITACIÓN DE YACIMIENTOS ARQUEOLÓGICOS PARA SU
INCLUSIÓN EN EL CATÁLOGO DE PGOU DE
BELCHITE (ZARAGOZA)



Ficha de Bienes Arqueológicos

RIESGOS

Estado de Conservación

Regular, parcialmente destruido.

Daños y afecciones

Erosión y Trabajos agrícolas

Riesgos Potenciales

Expolio

Uso Actual

Campo cultivado / improductivo

CONDICIONES DE INTERVENCIÓN

Medidas Generales

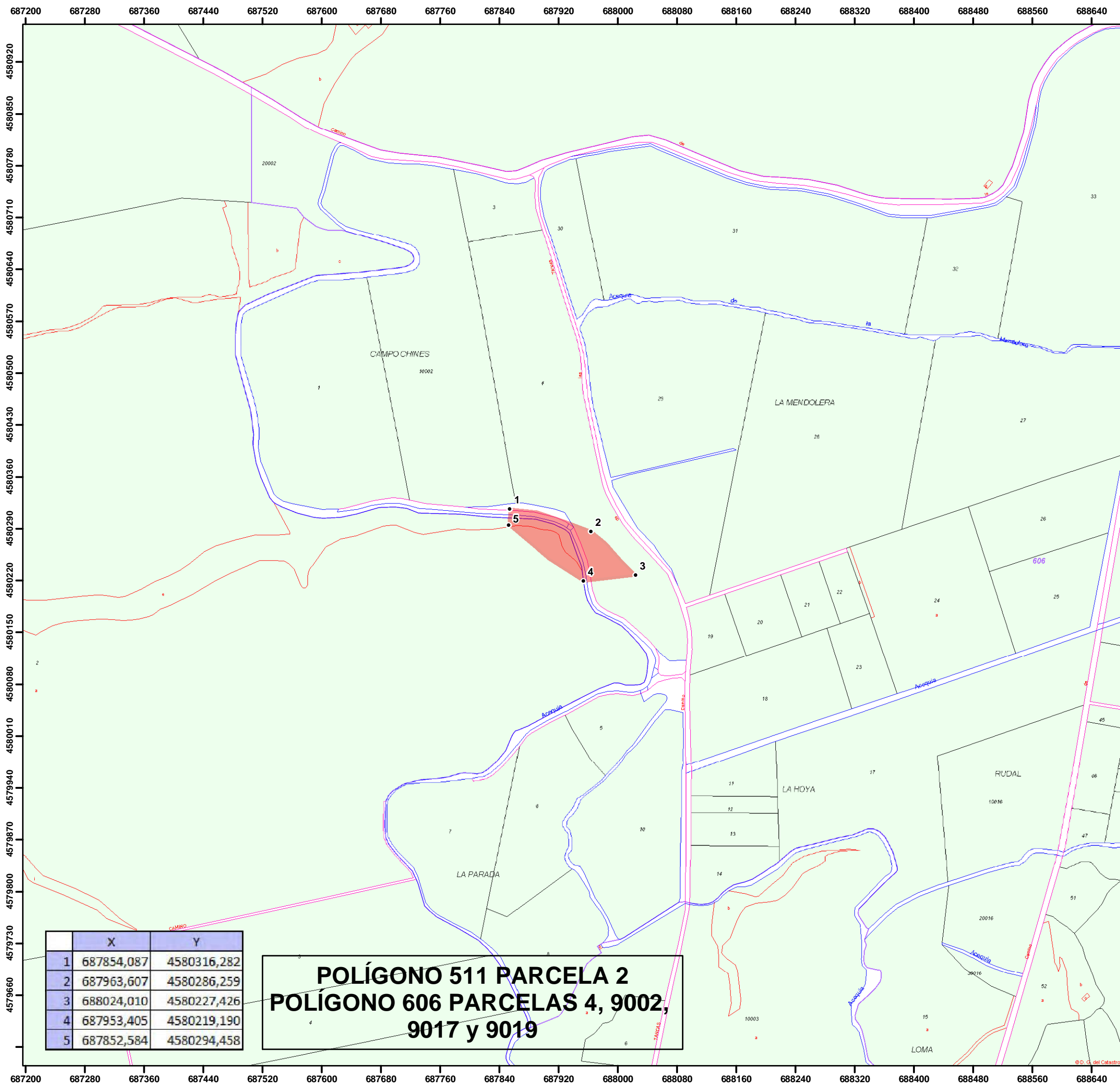
*La concesión de licencia de obras y autorizaciones municipales de proyectos a ejecutar en las áreas delimitadas como yacimientos arqueológicos, estará subordinada a la obtención de **Autorización del Director General responsable de Patrimonio Cultural** relativa al proyecto en cuestión según lo establecido en la Ley 3/1999.*

Medidas Específicas

OBSERVACIONES E INCIDENCIAS

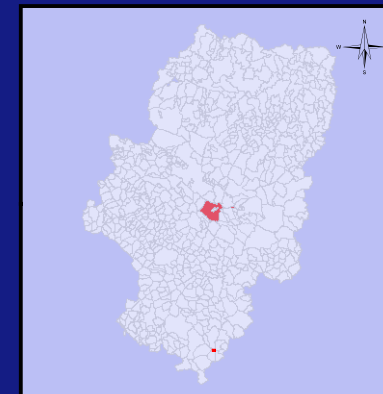
Yacimiento de nueva incorporación, detectado gracias a la información aportada por Antonio Herranz, vecino de Belchite.

**PLAN GENERAL DE ORDENACIÓN URBANA DE BELCHITE (ZARAGOZA)
CATÁLOGO DE YACIMIENTOS ARQUEOLÓGICOS**



	X	Y
1	687854,087	4580316,282
2	687963,607	4580286,259
3	688024,010	4580227,426
4	687953,405	4580219,190
5	687852,584	4580294,458

**POLÍGONO 511 PARCELA 2
POLÍGONO 606 PARCELAS 4, 9002,
9017 y 9019**



Ubicación.



Legenda

- Yacimiento
- Zona Prospectada
- Estructura Hormigon
- trinchera
- Estructura Hidraulica
- parapeto piedra
- Muro
- Inscripcion
- Cueva
- Sillar
- Tumbas
- Pavimento

Escala 1:5.000

0 25 50 100 Metros

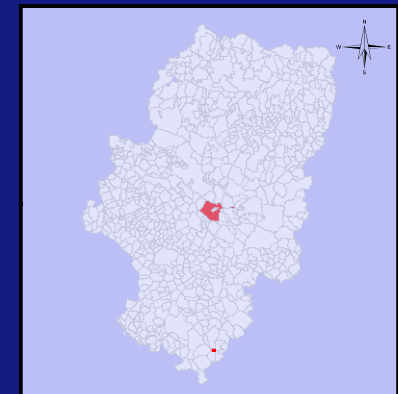
European Datum ED50
Sistema de Proyección UTM 30N

TITULO DEL PLANO
**1-ARQ-ZAR-022-045-047
CAMPOCHINES**

Fecha: Octubre 2010

elaborado por:

PLAN GENERAL DE ORDENACIÓN URBANA DE BELCHITE (ZARAGOZA) CATÁLOGO DE YACIMIENTOS ARQUEOLÓGICOS



Ubicación.



Leyenda

- Yacimiento
- Zona Prospectada
- Estructura Hormigon
- Trinchera
- Estructura Hidraulica
- Parapeto Piedra
- Muro
- Inscripcion
- Cueva
- Sillar
- Tumbas
- Pavimento

Escala 1:5.000

European Datum ED50
Sistema de Proyección UTM 30N

TITULO DEL PLANO

**1-ARQ-ZAR-022-045-047
CAMPOCHINES**

Fecha: Octubre 2010

elaborado por:

DELIMITACIÓN DE YACIMIENTOS ARQUEOLÓGICOS PARA SU
INCLUSIÓN EN EL CATÁLOGO DE PGOU DE
BELCHITE (ZARAGOZA)



zumain



Ficha de Bienes Arqueológicos

DENOMINACIÓN

Código del Yacimiento

1-ARQ-ZAR-022-045-048

Nombre del Yacimiento

CORRAL DE MARÍN

Topónimos Asociados

Sardón- Frente al Pueyo

LOCALIZACIÓN

Provincia

ZARAGOZA

Municipio

BELCHITE

Comarca

CAMPO DE BELCHITE

Localidad

BELCHITE

Emplazamiento urbano

Emplazamiento rústico

Polígono	Parcela	Polígono	Parcela
509	105		

Titularidad



Vista general del yacimiento



Zona donde se concentra el material

PROTECCIÓN

Grado de Protección Yacimiento Arqueológico

Protección (Ley 3/1999) Yacimiento Arqueológico

Calificación del Suelo No Urbanizable Especial

**DELIMITACIÓN DE YACIMIENTOS ARQUEOLÓGICOS PARA SU
INCLUSIÓN EN EL CATÁLOGO DE PGOU DE
BELCHITE (ZARAGOZA)**



Ficha de Bienes Arqueológicos

DESCRIPCIÓN

Descripción

Yacimiento situado a unos 3 km al Oeste del casco urbano de Belchite en las inmediaciones de la parte Norte del yacimiento de El Pueyo, junto a la carretera A-220. y al corral que le da nombre.

Junto al Corral de Marín. La parte Sur está delimitada por el antiguo trazado de la vía del ferrocarril

Toda la superficie está roturada como campos de cultivo, apareciendo el material disperso, concentrándose en algunos puntos. Se ha registrado la presencia de fragmentos de Terra Sigillata Hispanica en abundancia, acompañada de cerámica común oxidante y de almacenaje, así como de fragmentos residuales de cerámica de barniz negro. El trazado del ferrocarril dejó al descubierto en sus cortes restos de alineaciones de muros y sillares.

Los restos posiblemente correspondan a una de las numerosas villas de explotación agrícola altoimperiales existentes en el entorno de la ciudad del cabezo del Pueyo, aunque por su cercanía con la ciudad puede corresponder a un área periurbana.

Justificación del entorno de Protección

Cronología

Siglo I-II d.C.

Contexto Histórico/Cultural

Romano

Bibliografía

DELIMITACIÓN DE YACIMIENTOS ARQUEOLÓGICOS PARA SU INCLUSIÓN EN EL CATÁLOGO DE PGOU DE BELCHITE (ZARAGOZA)



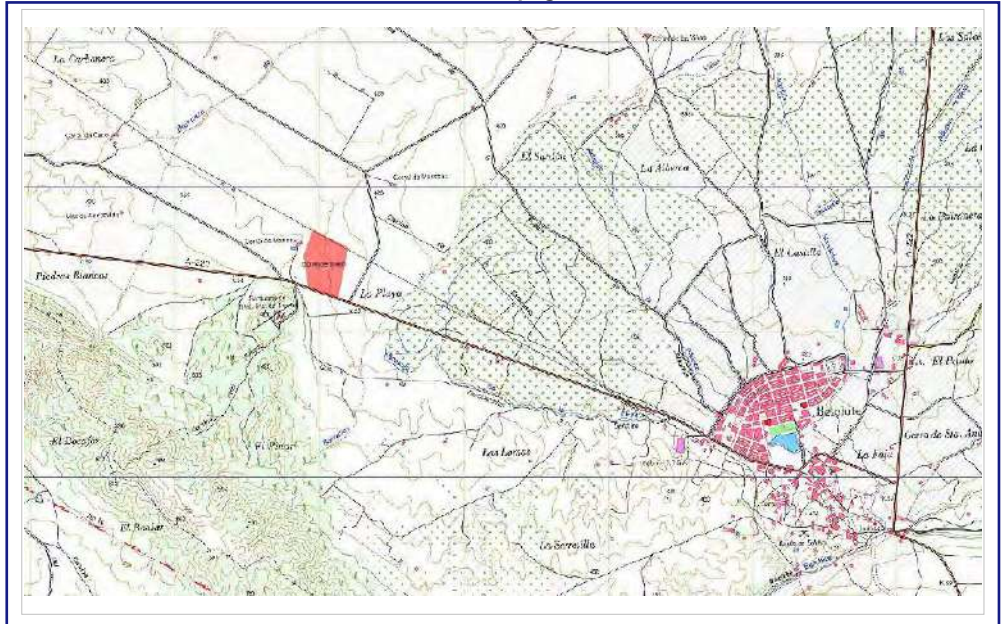
Ficha de Bienes Arqueológicos

DATOS CARTOGRÁFICOS

Coordenadas Área Protección

Num	X	Y
1	684959,952	4576695,014
2	685185,016	4576583,631
3	685120,806	4576245,000
4	684933,464	4576312,440
5	684895,978	4576530,973

Ubicación Topográfica



DOCUMENTACIÓN GRÁFICA



Materiales



Muro

Coordenada Punto Central

X	Y	Z
685026,225	4576454,439	440

Superficie (m²):

Yacimiento

DELIMITACIÓN DE YACIMIENTOS ARQUEOLÓGICOS PARA SU
INCLUSIÓN EN EL CATÁLOGO DE PGOU DE
BELCHITE (ZARAGOZA)



Ficha de Bienes Arqueológicos

RIESGOS

Estado de Conservación

Medio, abundante material en superficie, aunque alterado por varios factores

Daños y afecciones

Roturaciones agrícolas, construcción del ferrocarril.

Riesgos Potenciales

Expolio

Uso Actual

Campo de Cultivo

CONDICIONES DE INTERVENCIÓN

Medidas Generales

*La concesión de licencia de obras y autorizaciones municipales de proyectos a ejecutar en las áreas delimitadas como yacimientos arqueológicos, estará subordinada a la obtención de **Autorización del Director General responsable de Patrimonio Cultural** relativa al proyecto en cuestión según lo establecido en la Ley 3/1999.*

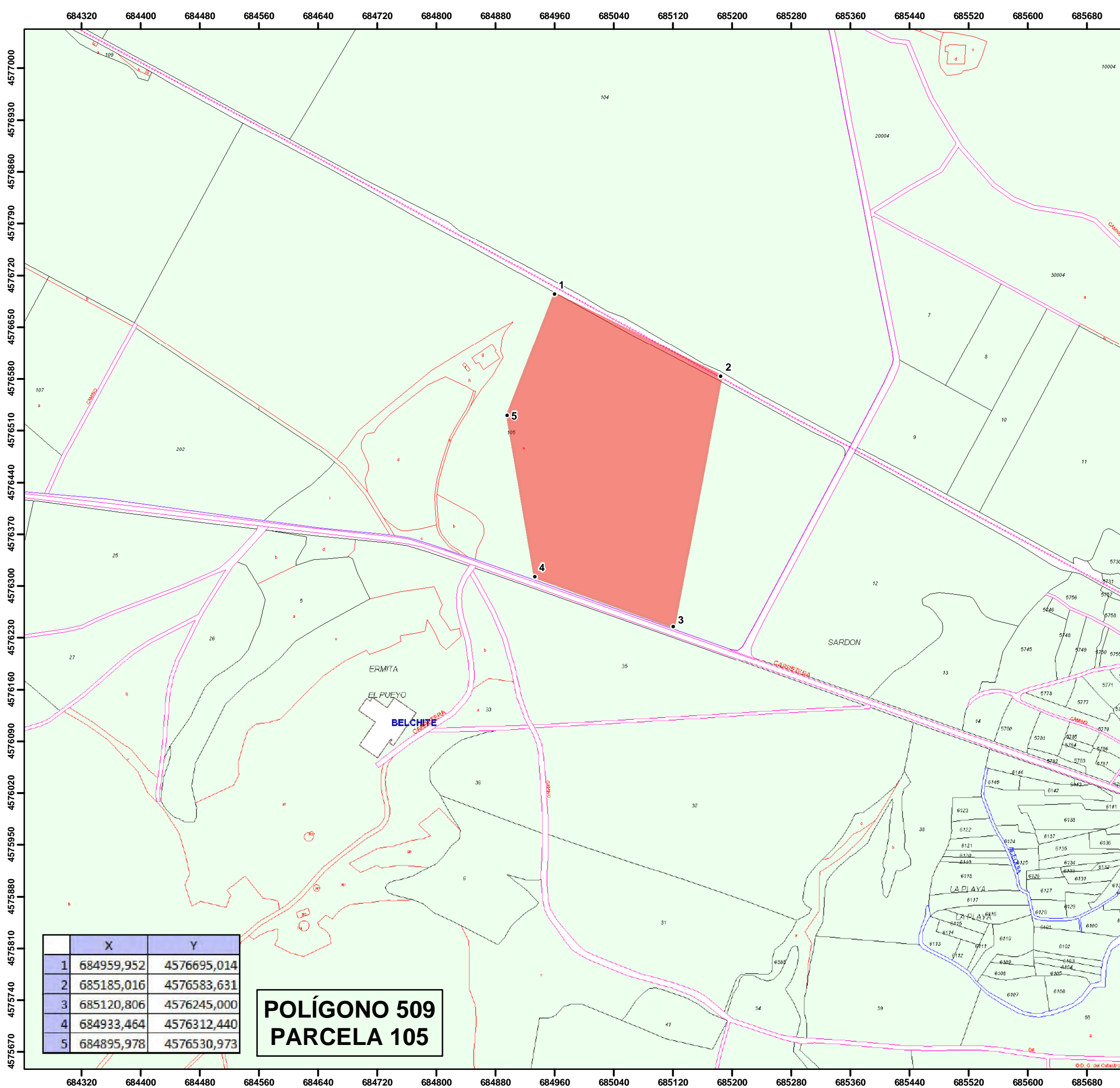
Medidas Específicas

Sondeos Arqueológicos.
Excavación sistemática

OBSERVACIONES E INCIDENCIAS

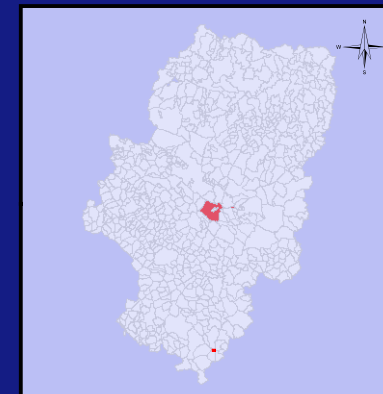
Junto al Corral de Marín existen noticias, recogidas en encuestas orales, de la aparición de estructuras funerarias y restos humanos, que pudieran corresponder con un área de necrópolis de cronología indeterminada. Este hecho no ha podido comprobarse materialmente sobre el terreno, al encontrarse muy alterado por roturaciones de caminos y cultivos.

PLAN GENERAL DE ORDENACIÓN URBANA DE BELCHITE (ZARAGOZA) CATÁLOGO DE YACIMIENTOS ARQUEOLÓGICOS



	X	Y
1	684959,952	4576695,014
2	685185,016	4576583,631
3	685120,806	4576245,000
4	684933,464	4576312,440
5	684895,978	4576530,973

**POLÍGONO 509
PARCELA 105**



Ubicación.



Leyenda

- Yacimiento
- Zona Prospectada
- Estructura Hormigon
- Trinchera
- Estructura Hidraulica
- Parapeto Piedra
- Muro
- Inscripcion
- Cueva
- Sillar
- Tumbas
- Pavimento

Escala 1:5.000

0 35 70 140 Metros

European Datum ED50
Sistema de Proyección UTM 30N

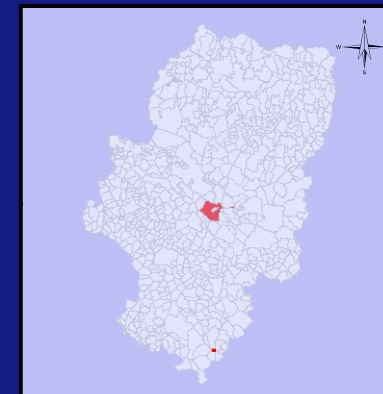

TITULO DEL PLANO

**1-ARQ-ZAR-022-045-048
CORRAL DE MARÍN**

Fecha: Octubre 2010

elaborado por:

PLAN GENERAL DE ORDENACIÓN URBANA DE BELCHITE (ZARAGOZA) CATÁLOGO DE YACIMIENTOS ARQUEOLÓGICOS



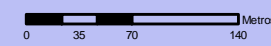
Ubicación.



Leyenda

- Yacimiento
- Zona Prospectada
- Estructura Hormigon
- Trinchera
- Estructura Hidraulica
- Parapeto Piedra
- Muro
- + Inscripcion
- Cueva
- Sillar
- Tumbas
- Pavimento

Escala 1:5.000



European Datum ED50
Sistema de Proyección UTM 30N

TITULO DEL PLANO

1-ARQ-ZAR-022-045-048
CORRAL DE MARÍN

Fecha: Octubre 2010



DELIMITACIÓN DE YACIMIENTOS ARQUEOLÓGICOS PARA SU INCLUSIÓN EN EL CATÁLOGO DE PGOU DE BELCHITE (ZARAGOZA)



Ficha de Bienes Arqueológicos

DENOMINACIÓN

Código del Yacimiento

1-ARQ-ZAR-022-045-049

Nombre del Yacimiento

FORTÍN I DE LA SERRETILLA

Topónimos Asociados

Sarretilla

LOCALIZACIÓN

Provincia

ZARAGOZA

Municipio

BELCHITE

Comarca

CAMPO DE BELCHITE

Localidad

BELCHITE

Emplazamiento urbano

Emplazamiento rústico

Polígono	Parcela	Polígono	Parcela
507	34		

Titularidad



Vista general



Colmatación del fortín

PROTECCIÓN

Grado de Protección

Yacimiento Arqueológico

Protección (Ley 3/1999)

Yacimiento Arqueológico

Calificación del Suelo

No Urbanizable Especial

DELIMITACIÓN DE YACIMIENTOS ARQUEOLÓGICOS PARA SU
INCLUSIÓN EN EL CATÁLOGO DE PGOU DE
BELCHITE (ZARAGOZA)



Ficha de Bienes Arqueológicos

DESCRIPCIÓN

Descripción

Ubicado a menos de 1 km al Suroeste del Pueblo Viejo de Belchite, el fortín forma parte del conjunto defensivo franquista que cubría este sector de la defensa de Belchite, junto al Fortín II y Posiciones I y II de la Serretilla.

La estructura, realizada en hormigón armado, se encuentra completamente cubierta por cantos extraídos de los campos de cultivo de los alrededores y depositados sobre el fortín, por lo que no es posible acceder a él ni detectar su disposición y conservación. Aunque de menor tamaño, aparentemente es de una tipología similar a la del cercano Fortín II de la Serretilla, con un pasillo de acceso y posiciones de tiro para ametralladora.

Justificación del entorno de Protección

Cronología 1936-1938

Contexto Histórico/Cultural Guerra Civil

Bibliografía

- **MARTÍNEZ DE BAÑOS.** " informe final de la localización de los enclaves militares vinculados al frente de Aragón durante la Guerra Civil Española". **271/2007**

- **FERNANDO MARTÍNEZ DE BAÑOS y PEDRO PÉREZ ESTEBAN (2008).** "Vestigios de la Guerra Civil en Aragón - Zaragoza". Programa Amarga Memoria, Gobierno de Aragón. Departamento de Educación, Cultura y Deporte.

- **VV.AA.(2010).** "Guerra Civil Aragón. Zaragoza". Tomo VII. Editorial Delsan.

DELIMITACIÓN DE YACIMIENTOS ARQUEOLÓGICOS PARA SU INCLUSIÓN EN EL CATÁLOGO DE PGOU DE BELCHITE (ZARAGOZA)



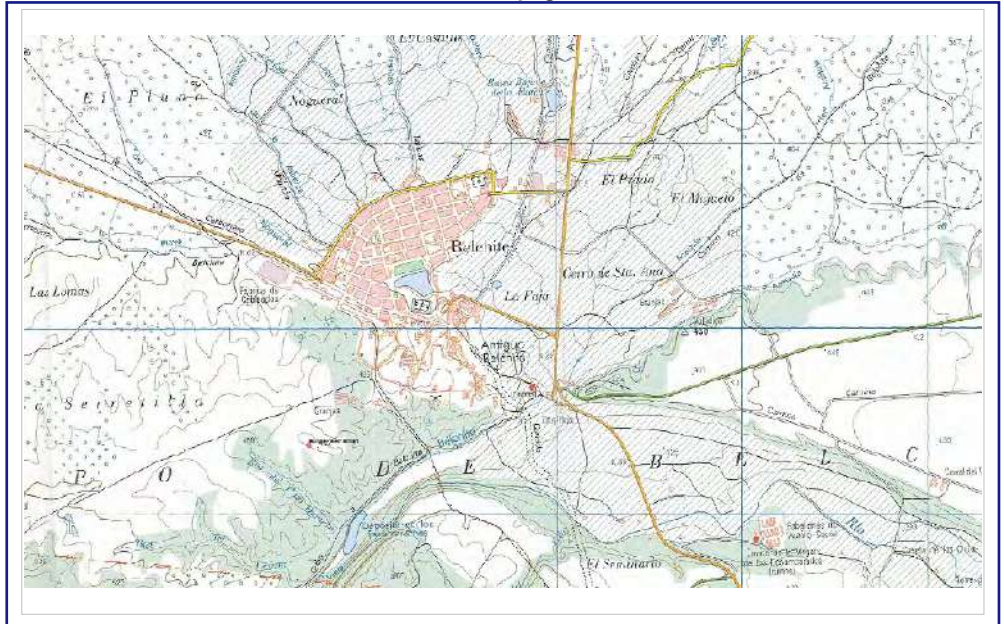
Ficha de Bienes Arqueológicos

DATOS CARTOGRÁFICOS

Coordenadas Área Protección

Num	X	Y
1	687650,74	4574383,710
2	687661,945	4574377,376
3	687659,562	4574370,602
4	687652,411	4574369,720
5	687645,175	4574374,941

Ubicación Topográfica



DOCUMENTACIÓN GRÁFICA



Detalle de una de las troneras



Acceso colmatado

Coordenada Punto Central

X	Y	Z
687653,409	4574375,298	480

Superficie (m²):

Yacimiento

DELIMITACIÓN DE YACIMIENTOS ARQUEOLÓGICOS PARA SU
INCLUSIÓN EN EL CATÁLOGO DE PGOU DE
BELCHITE (ZARAGOZA)



Ficha de Bienes Arqueológicos

RIESGOS

Estado de Conservación

Regular, estructuralmente bueno, aunque casi completamente colmatado

Daños y afecciones

Cubierto por piedras extraídas de los campos de cultivo

Riesgos Potenciales

Labores Agrícolas

Uso Actual

CONDICIONES DE INTERVENCIÓN

Medidas Generales

*La concesión de licencia de obras y autorizaciones municipales de proyectos a ejecutar en las áreas delimitadas como yacimientos arqueológicos, estará subordinada a la obtención de **Autorización del Director General responsable de Patrimonio Cultural** relativa al proyecto en cuestión según lo establecido en la Ley 3/1999.*

Medidas Específicas

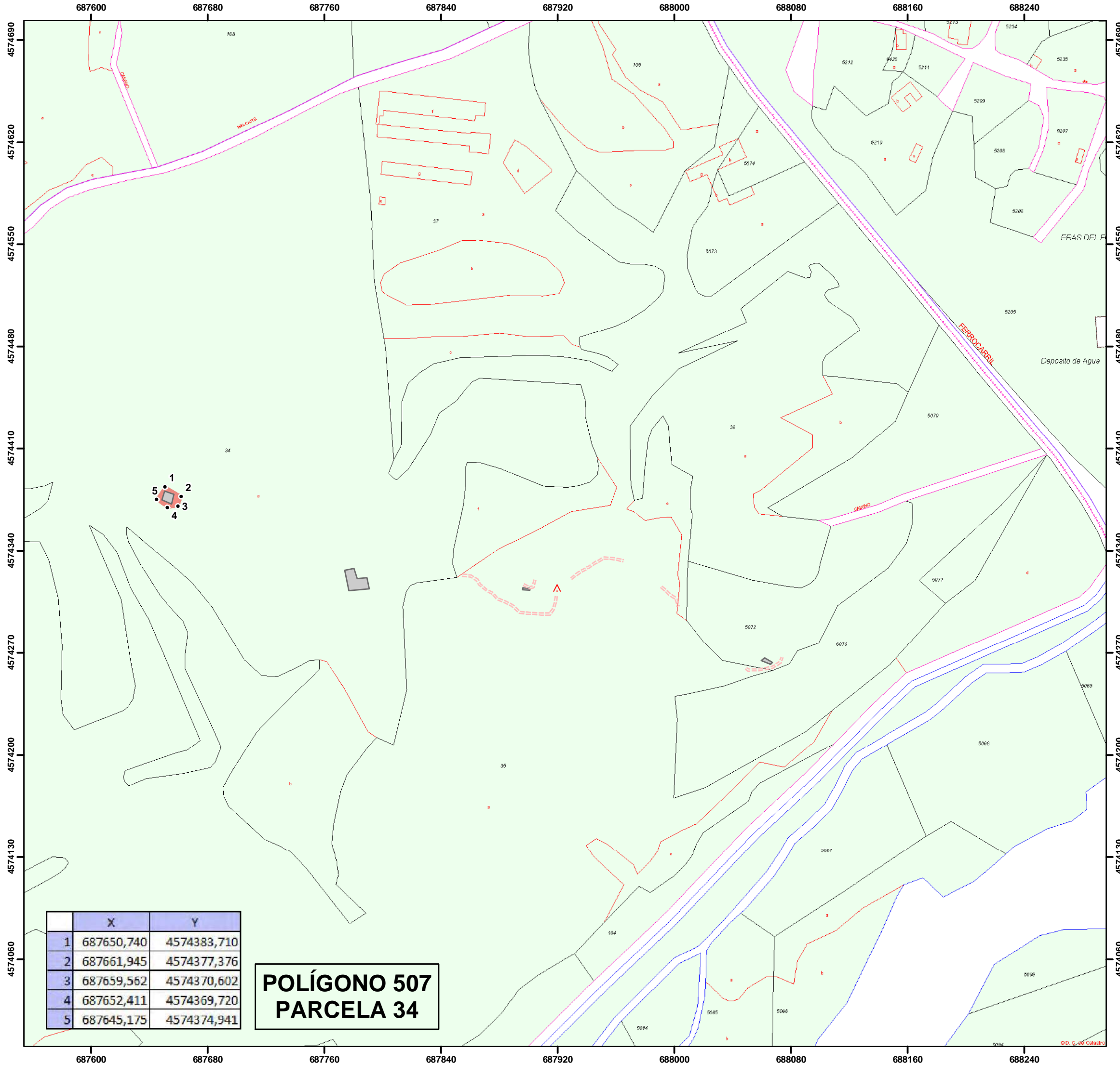
Desescombro y recuperación de la estructura original.
Recuperación y puesta en valor en conjunto con las otras posiciones de La Serretilla.

OBSERVACIONES E INCIDENCIAS

El yacimiento aparece recogido en Carta Arqueológica dentro de la denominación general de "Pueblo Viejo" (1-ARQ-ZAR-022-045-032), junto con otros elementos. Su importancia e independencia como yacimiento recomienda considerar estos elementos individualmente.

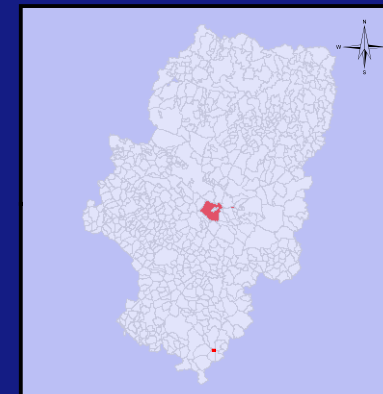
Además, este caso concreto es inédito, ya que anteriormente solo había sido registrado el Fortin II de la Serretilla.

**PLAN GENERAL DE ORDENACIÓN URBANA DE BELCHITE (ZARAGOZA)
CATÁLOGO DE YACIMIENTOS ARQUEOLÓGICOS**



	X	Y
1	687650,740	4574383,710
2	687661,945	4574377,376
3	687659,562	4574370,602
4	687652,411	4574369,720
5	687645,175	4574374,941

**POLÍGONO 507
PARCELA 34**



Ubicación.



Legenda

- Yacimiento
- Zona Prospectada
- Estructura Hormigon
- Trinchera
- Estructura Hidraulica
- Parapeto Piedra
- Muro
- Inscripcion
- ▲ Cueva
- Sillar
- Tumbas
- Pavimento

Escala 1:2.500

0 15 30 60 Metros

European Datum ED50
Sistema de Proyección UTM 30N

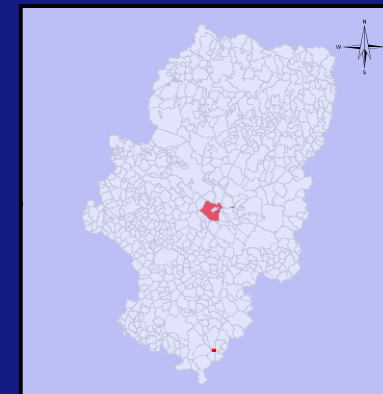
TITULO DEL PLANO
1-ARQ-ZAR-022-045-049
FORTÍN I DE LA SERRETILLA

Fecha: Octubre 2010

elaborado por:

GOBIERNO DE ARAGON **zumain**

PLAN GENERAL DE ORDENACIÓN URBANA DE BELCHITE (ZARAGOZA) CATÁLOGO DE YACIMIENTOS ARQUEOLÓGICOS



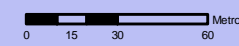
Ubicación.



Legenda

- Yacimiento
- ▨ Zona Prospectada
- Estructura Hormigon
- Trinchera
- Estructura Hidraulica
- Parapeto Piedra
- Muro
- Inscripcion
- ▲ Cueva
- Sillar
- Tumbas
- Pavimento

Escala 1:2.500



European Datum ED50
Sistema de Proyección UTM 30N

TITULO DEL PLANO

1-ARQ-ZAR-022-045-049
FORTÍN I DE LA SERRETILLA

Fecha: Octubre 2010



DELIMITACIÓN DE YACIMIENTOS ARQUEOLÓGICOS PARA SU INCLUSIÓN EN EL CATÁLOGO DE PGOU DE BELCHITE (ZARAGOZA)

Ficha de Bienes Arqueológicos



zumain

GOBIERNO DE ARAGON

DENOMINACIÓN

Código del Yacimiento

1-ARQ-ZAR-022-045-050

Nombre del Yacimiento

FORTÍN II DE LA SERRETILLA

Topónimos Asociados

Sarretilla

LOCALIZACIÓN

Provincia

ZARAGOZA

Municipio

BELCHITE

Comarca

CAMPO DE BELCHITE

Localidad

BELCHITE

Emplazamiento urbano

Emplazamiento rústico

Polígono	Parcela	Polígono	Parcela
507	34		

Titularidad



Vistas generales

PROTECCIÓN

Grado de Protección

Protección (Ley 3/1999)

Calificación del Suelo

DELIMITACIÓN DE YACIMIENTOS ARQUEOLÓGICOS PARA SU
INCLUSIÓN EN EL CATÁLOGO DE PGOU DE
BELCHITE (ZARAGOZA)



Ficha de Bienes Arqueológicos

DESCRIPCIÓN

Descripción

Ubicado a menos de 1 km al Suroeste del Pueblo Viejo de Belchite, el fortín forma parte del conjunto defensivo franquista que cubría este sector de la defensa de Belchite, junto al Fortin I y Posiciones I y II de la Serretilla.

Construido en hormigón armado, se encuentra parcialmente deteriorado, principalmente en la cubierta, que ha desaparecido casi completamente, consecuencia de acciones de guerra y del expolio posterior. Se distribuye en un planta en L, con un pasillo de acceso, casi completamente colmatado, que desemboca en un espacio cuadrangular donde se abren en todas las direcciones posiciones de tiro para fusilería y ametralladoras.

Justificación del entorno de Protección

Cronología 1936-1938

Contexto Histórico/Cultural Guerra Civil

Bibliografía

- MARTÍNEZ DE BAÑOS." informe final de la localización de los enclaves militares vinculados al frente de Aragón durante la Guerra Civil Española". 271/2007

- FERNANDO MARTÍNEZ DE BAÑOS y PEDRO PÉREZ ESTEBAN (2008). "Vestigios de la Guerra Civil en Aragón - Zaragoza". Programa Amarga Memoria, Gobierno de Aragón. Departamento de Educación, Cultura y Deporte.

- VV.AA.(2010). "Guerra Civil Aragón. Zaragoza". Tomo VII. Editorial Delsan.

DELIMITACIÓN DE YACIMIENTOS ARQUEOLÓGICOS PARA SU INCLUSIÓN EN EL CATÁLOGO DE PGOU DE BELCHITE (ZARAGOZA)



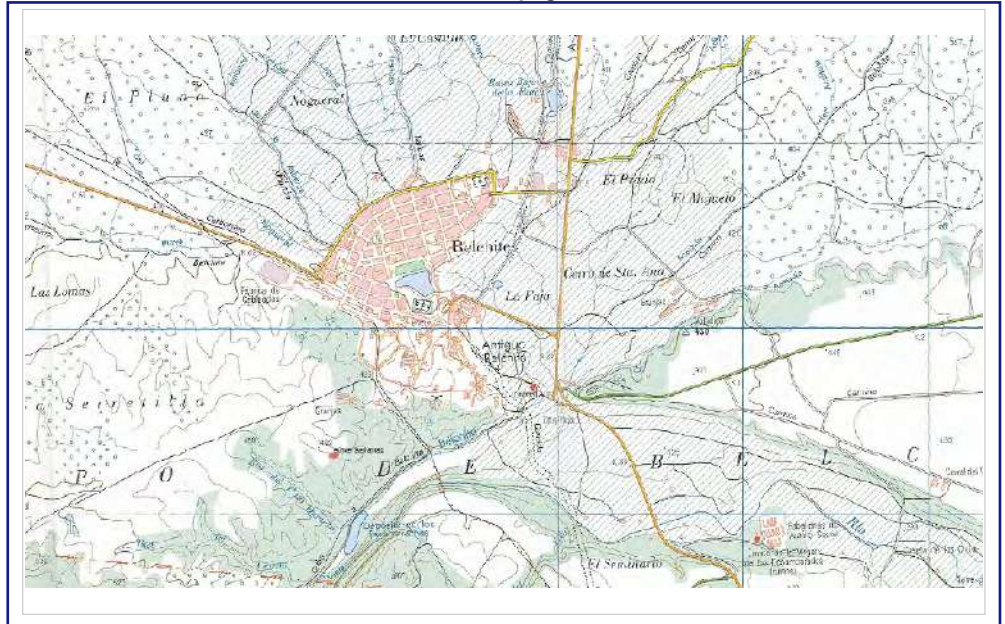
Ficha de Bienes Arqueológicos

DATOS CARTOGRÁFICOS

Coordenadas Área Protección

Num	X	Y
1	687766,062	4574322,255
2	687777,029	4574330,206
3	687804,318	4574323,758
4	687805,323	4574317,063
5	687786,152	4574307,268
6	687765,559	4574315,888

Ubicación Topográfica



DOCUMENTACIÓN GRÁFICA



Nido de ametralladora



Restos de Cubierta

Coordenada Punto Central

X	Y	Z
687782,505	4574317,467	470

Superficie (m²):

Yacimiento

DELIMITACIÓN DE YACIMIENTOS ARQUEOLÓGICOS PARA SU
INCLUSIÓN EN EL CATÁLOGO DE PGOU DE
BELCHITE (ZARAGOZA)



Ficha de Bienes Arqueológicos

RIESGOS

Estado de Conservación

Regular, aunque conserva completa la planta, ha perdido la mayor parte de la cubierta y parte de sus espacios se encuentran colmatados con tierra.

Daños y afecciones

Erosión, demolición de la cubierta, colmatación de espacios.

Riesgos Potenciales

Erosión, expolio

Uso Actual

CONDICIONES DE INTERVENCIÓN

Medidas Generales

*La concesión de licencia de obras y autorizaciones municipales de proyectos a ejecutar en las áreas delimitadas como yacimientos arqueológicos, estará subordinada a la obtención de **Autorización del Director General responsable de Patrimonio Cultural** relativa al proyecto en cuestión según lo establecido en la Ley 3/1999.*

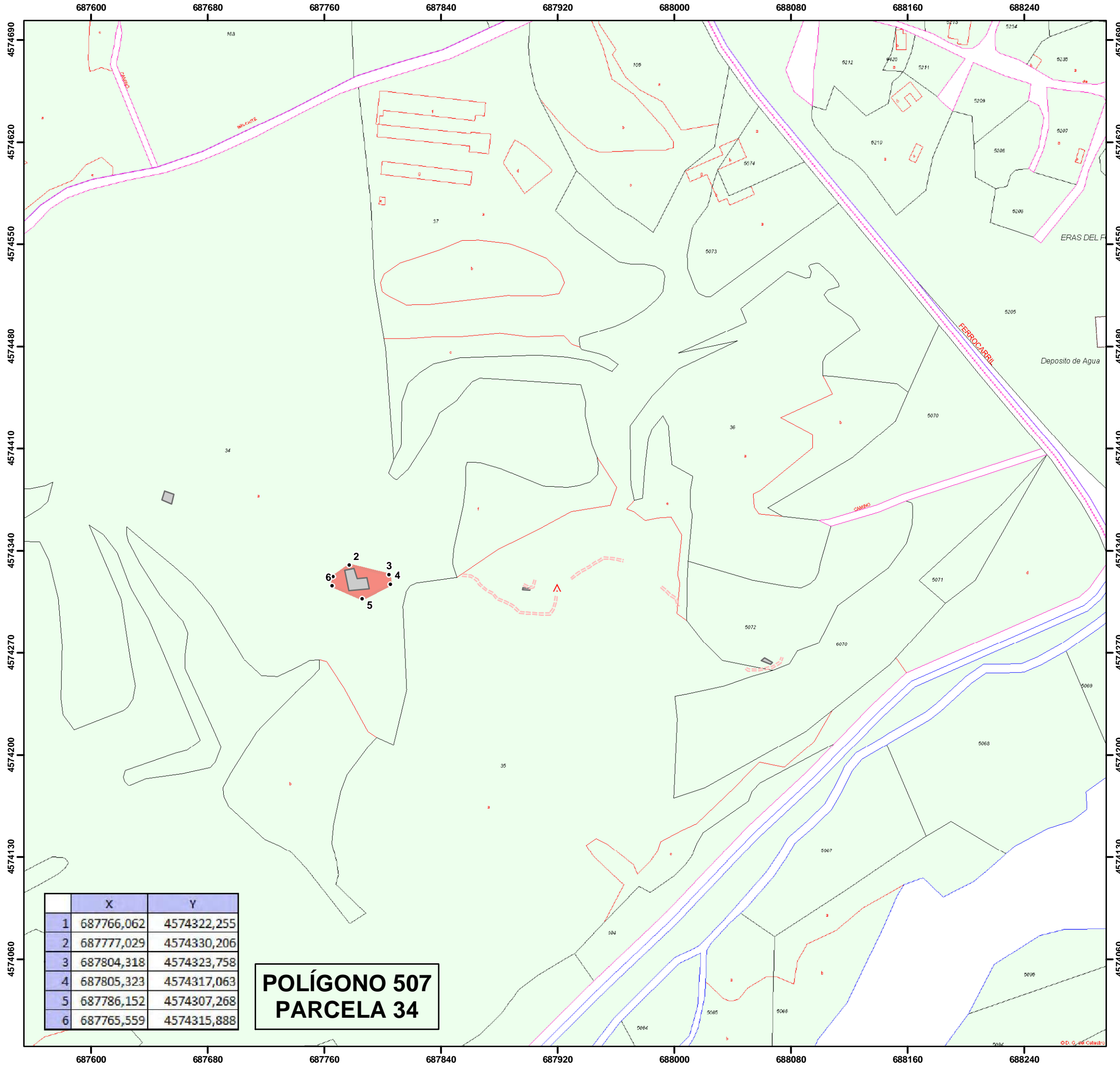
Medidas Específicas

Desescombro y recuperación de la estructura original.
Recuperación y puesta en valor en conjunto con las otras posiciones de La Serretilla.

OBSERVACIONES E INCIDENCIAS

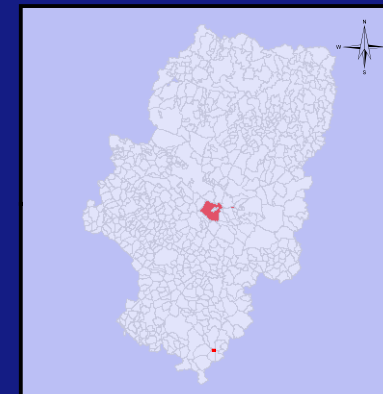
El yacimiento aparece recogido en Carta Arqueológica dentro de la denominación general de "Pueblo Viejo" (1-ARQ-ZAR-022-045-032), junto con otros elementos. Su importancia e independencia como yacimiento recomienda considerar estos elementos individualmente.

**PLAN GENERAL DE ORDENACIÓN URBANA DE BELCHITE (ZARAGOZA)
CATÁLOGO DE YACIMIENTOS ARQUEOLÓGICOS**



	X	Y
1	687766,062	4574322,255
2	687777,029	4574330,206
3	687804,318	4574323,758
4	687805,323	4574317,063
5	687786,152	4574307,268
6	687765,559	4574315,888

**POLÍGONO 507
PARCELA 34**



Ubicación.



Legenda

- Yacimiento
- Zona Prospectada
- Estructura Hormigon
- Trinchera
- Estructura Hidraulica
- Parapeto Piedra
- Muro
- Inscripcion
- Cueva
- Sillar
- Tumbas
- Pavimento

Escala 1:2.500

0 15 30 60 Metros

European Datum ED50
Sistema de Proyección UTM 30N

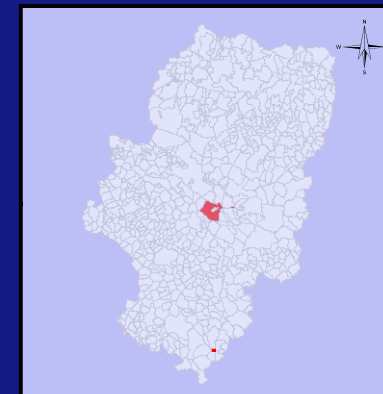
TITULO DEL PLANO
1-ARQ-ZAR-022-045-050
FORTÍN II DE LA SERRETILLA

Fecha: Octubre 2010

elaborado por:

GOBIERNO DE ARAGON **zumain**

**PLAN GENERAL DE ORDENACIÓN URBANA DE BELCHITE (ZARAGOZA)
CATÁLOGO DE YACIMIENTOS ARQUEOLÓGICOS**



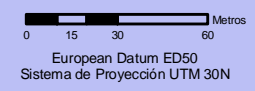
Ubicación.



Legenda

- Yacimiento
- Zona Prospectada
- Estructura Hormigon
- Trinchera
- Estructura Hidraulica
- Parapeto Piedra
- Muro
- Inscripcion
- ▲ Cueva
- Sillar
- Tumbas
- Pavimento

Escala 1:2.500



European Datum ED50
Sistema de Proyección UTM 30N

TITULO DEL PLANO

**1-ARQ-ZAR-022-045-050
FORTÍN II DE
LA SERRETILLA**

Fecha: Octubre 2010

elaborado por:

**DELIMITACIÓN DE YACIMIENTOS ARQUEOLÓGICOS PARA SU
INCLUSIÓN EN EL CATÁLOGO DE PGOU DE
BELCHITE (ZARAGOZA)**



Ficha de Bienes Arqueológicos

DENOMINACIÓN

Código del Yacimiento **Nombre del Yacimiento**

Topónimos Asociados

LOCALIZACIÓN

Provincia **Municipio**


Comarca **Localidad**

Emplazamiento urbano

Emplazamiento rústico

Polígono	Parcela	Polígono	Parcela
507	35		

Titularidad



Vista general de la posición

Possible estado original de la fortificación en fotografía de 1937

PROTECCIÓN

Grado de Protección

Protección (Ley 3/1999)

Calificación del Suelo

DELIMITACIÓN DE YACIMIENTOS ARQUEOLÓGICOS PARA SU
INCLUSIÓN EN EL CATÁLOGO DE PGOU DE
BELCHITE (ZARAGOZA)



Ficha de Bienes Arqueológicos

DESCRIPCIÓN

Descripción

Ubicado a menos de 1 km al Suroeste del Pueblo Viejo de Belchite, el fortín forma parte del conjunto defensivo franquista que cubría este sector de la defensa de Belchite, junto (100 m) a los Fortines I y II y la Posición II de la Serretilla.

La posición, bastante deteriorada (a juzgar por la fotos de la época, posiblemente identificable con esta posición) originalmente debió de contar con un fortín de cemento de características similares a los otros dos conservados en la zona. En la actualidad quedan escasos restos de elementos en hormigón y escombros desplazados de su ubicación original, posiblemente por efecto de acciones bélicas o voladuras, adivinandose sobre el terreno improntas de su ubicación y trazados de trincheras casi borradas.. El conjunto contaba además con un trazado perimetral de trinchera, del que partía un ramal que posiblemente comunicaba con la Posición II. Bajo la pequeña elevación sobre la que se ubica la posición se abre el acceso de una cueva refugio, muy deteriorada y casi completamente colmatada.

En superficie se han detectado ejemplos de uralita y latas de comida.

Justificación del entorno de Protección

Cronología

1936-1938

Contexto Histórico/Cultural

Guerra Civil

Bibliografía

- **MARTÍNEZ DE BAÑOS.** " informe final de la localización de los enclaves militares vinculados al frente de Aragón durante la Guerra Civil Española". **271/2007**

- **FERNANDO MARTÍNEZ DE BAÑOS y PEDRO PÉREZ ESTEBAN (2008).** "Vestigios de la Guerra Civil en Aragón - Zaragoza". Programa Amarga Memoria, Gobierno de Aragón. Departamento de Educación, Cultura y Deporte.

- **VV.AA.(2010).** "Guerra Civil Aragón. Zaragoza". Tomo VII. Editorial Delsan.

DELIMITACIÓN DE YACIMIENTOS ARQUEOLÓGICOS PARA SU INCLUSIÓN EN EL CATÁLOGO DE PGOU DE BELCHITE (ZARAGOZA)



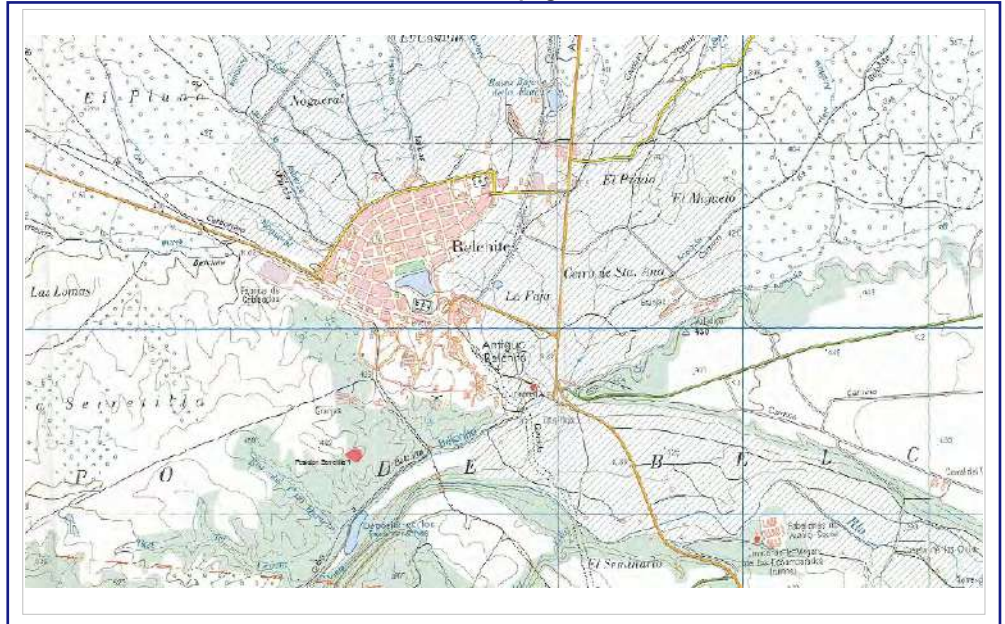
Ficha de Bienes Arqueológicos

DATOS CARTOGRÁFICOS

Coordenadas Área Protección

Num	X	Y
1	687851,051	4574322,890
2	687878,771	4574341,742
3	687911,319	4574347,539
4	687930,646	4574335,511
5	687928,445	4574313,084
6	687915,053	4574290,612
7	687897,269	4574292,991

Ubicación Topográfica



DOCUMENTACIÓN GRÁFICA



Restos de hormigón armado



Entrada del refugio excavado

Coordenada Punto Central

X	Y	Z
687898,612	4574319,978	495

Superficie (m²):

Yacimiento

DELIMITACIÓN DE YACIMIENTOS ARQUEOLÓGICOS PARA SU
INCLUSIÓN EN EL CATÁLOGO DE PGOU DE
BELCHITE (ZARAGOZA)



Ficha de Bienes Arqueológicos

RIESGOS

Estado de Conservación

Malo, muy deteriorado. Unicamente se observan trazados muy perdidos de trincheras

Daños y afecciones

Erosión, voladuras.

Riesgos Potenciales

Expolio

Uso Actual

CONDICIONES DE INTERVENCIÓN

Medidas Generales

*La concesión de licencia de obras y autorizaciones municipales de proyectos a ejecutar en las áreas delimitadas como yacimientos arqueológicos, estará subordinada a la obtención de **Autorización del Director General responsable de Patrimonio Cultural** relativa al proyecto en cuestión según lo establecido en la Ley 3/1999.*

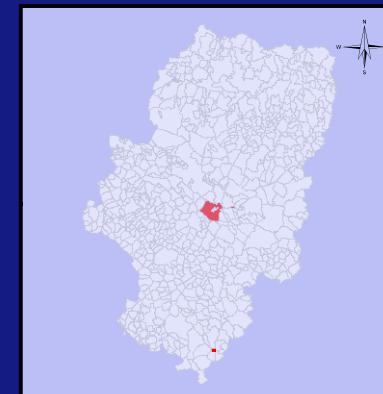
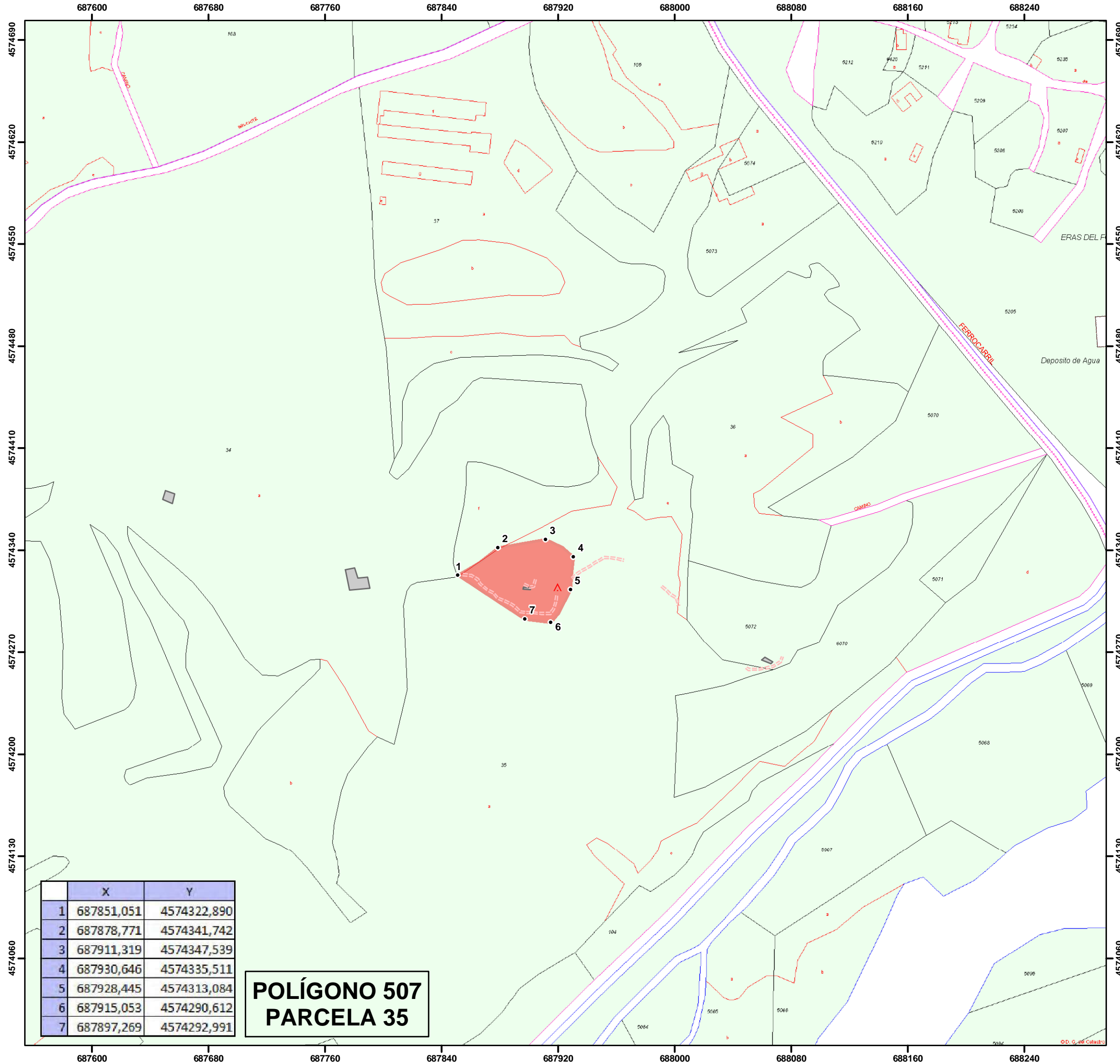
Medidas Específicas

OBSERVACIONES E INCIDENCIAS

El yacimiento aparece recogido en Carta Arqueológica dentro de la denominación general de "Pueblo Viejo" (1-ARQ-ZAR-022-045-032), junto con otros elementos. Su importancia e independencia como yacimiento recomienda considerar estos elementos individualmente.

Además, este caso concreto es inédito, ya que anteriormente solo había sido registrado el Fortín II de la Serretilla.

PLAN GENERAL DE ORDENACIÓN URBANA DE BELCHITE (ZARAGOZA) CATÁLOGO DE YACIMIENTOS ARQUEOLÓGICOS



Ubicación.



Legenda

- Yacimiento
- Zona Prospectada
- Estructura Hormigon
- Trinchera
- Estructura Hidraulica
- Parapeto Piedra
- Muro
- Inscripcion
- Cueva
- Sillar
- Tumbas
- Pavimento

Escala 1:2.500

0 15 30 60 Metros

European Datum ED50
Sistema de Proyección UTM 30N

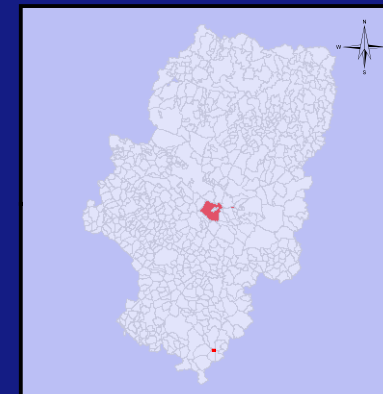
TITULO DEL PLANO
1-ARQ-ZAR-022-045-051
POSICIÓN I DE LA SERRETILLA

Fecha: Octubre 2010

elaborado por:

GOBIERNO DE ARAGON zumain

PLAN GENERAL DE ORDENACIÓN URBANA DE BELCHITE (ZARAGOZA)
CATÁLOGO DE YACIMIENTOS ARQUEOLÓGICOS



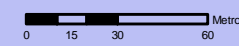
Ubicación.



Legenda

- Yacimiento
- Zona Prospectada
- Estructura Hormigon
- Trinchera
- Estructura Hidraulica
- Parapeto Piedra
- Muro
- Inscripcion
- ▲ Cueva
- Sillar
- Tumbas
- Pavimento

Escala 1:2.500



European Datum ED50
Sistema de Proyección UTM 30N

TITULO DEL PLANO

1-ARQ-ZAR-022-045-051
POSICIÓN I DE LA SERRETILLA

Fecha: Octubre 2010



**DELIMITACIÓN DE YACIMIENTOS ARQUEOLÓGICOS PARA SU
INCLUSIÓN EN EL CATÁLOGO DE PGOU DE
BELCHITE (ZARAGOZA)**



Ficha de Bienes Arqueológicos

DENOMINACIÓN

Código del Yacimiento

1-ARQ-ZAR-022-045-052

Nombre del Yacimiento

POSICIÓN II DE LA SERRETILLA

Topónimos Asociados

Sarretilla, Amutel

LOCALIZACIÓN

Provincia

ZARAGOZA

Municipio

BELCHITE

Comarca

CAMPO DE BELCHITE

Localidad


BELCHITE

Emplazamiento urbano

Emplazamiento rústico

Polígono	Parcela	Polígono	Parcela
507	35		
507	5072		
507	6070		

Titularidad



Vista general de la posición



Ramal de trinchera

PROTECCIÓN

Grado de Protección Yacimiento Arqueológico

Protección (Ley 3/1999) Yacimiento Arqueológico

Calificación del Suelo No Urbanizable Especial

DELIMITACIÓN DE YACIMIENTOS ARQUEOLÓGICOS PARA SU
INCLUSIÓN EN EL CATÁLOGO DE PGOU DE
BELCHITE (ZARAGOZA)



Ficha de Bienes Arqueológicos

DESCRIPCIÓN

Descripción

Ubicado a menos de 1 km al Suroeste del Pueblo Viejo de Belchite, el fortín forma parte del conjunto defensivo franquista que cubría este sector de la defensa de Belchite, junto a los Fortines I y II y la Posición I de la Serretilla (200 m).

En una ubicación similar, cerro de pequeña altura, que la Posición I, ocupa una posición de avanzada controlando el trazado de la línea del ferrocarril minero. Igualmente pudo contar con un puesto fortificado en cemento, ya que conserva varias líneas con bloques de hormigón que forman un conjunto defensivo. En líneas generales, se encuentra muy dañado, adivinandose trazados de trinchera muy borrados. En superficie han podido registrarse fragmentos de metralla, casquillos de bala, peines y latas de comida. En sus inmediaciones se han detectado igualmente parapetos aislados para tirador realizados en piedra seca.

Justificación del entorno de Protección

Cronología 1936-1938

Contexto Histórico/Cultural Guerra Civil

Bibliografía

- MARTÍNEZ DE BAÑOS." informe final de la localización de los enclaves militares vinculados al frente de Aragón durante la Guerra Civil Española". 271/2007

DELIMITACIÓN DE YACIMIENTOS ARQUEOLÓGICOS PARA SU INCLUSIÓN EN EL CATÁLOGO DE PGOU DE BELCHITE (ZARAGOZA)



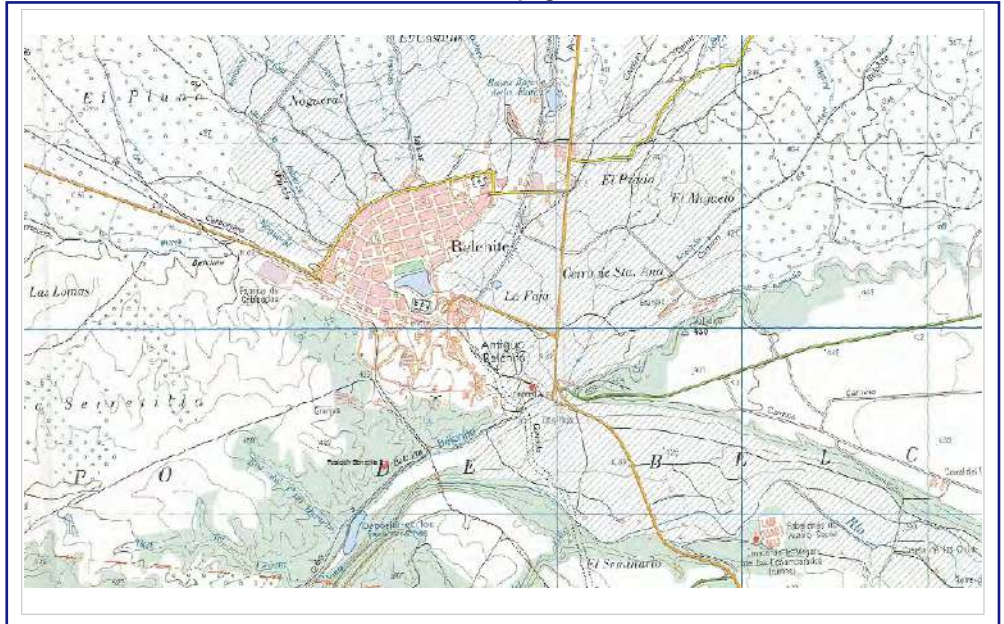
Ficha de Bienes Arqueológicos

DATOS CARTOGRÁFICOS

Coordenadas Área Protección

Num	X	Y
1	688043,835	4574259,500
2	688056,423	4574262,078
3	688071,555	4574274,701
4	688075,82	4574280,901
5	688079,949	4574278,834
6	688075,813	4574258,608
7	688064,812	4574252,741
8	688042,192	4574253,243

Ubicación Topográfica



DOCUMENTACIÓN GRÁFICA



Material de superficie



Restos de defensas en hormigón

Coordenada Punto Central

X	Y	Z
688064,300	4574259,727	520

Superficie (m²):

Yacimiento

DELIMITACIÓN DE YACIMIENTOS ARQUEOLÓGICOS PARA SU
INCLUSIÓN EN EL CATÁLOGO DE PGOU DE
BELCHITE (ZARAGOZA)



Ficha de Bienes Arqueológicos

RIESGOS

Estado de Conservación

Deteriorado, a pesar de conservarse bloques de hormigón, el estado general es malo

Daños y afecciones

Erosión, voladuras.

Riesgos Potenciales

Expolio

Uso Actual

CONDICIONES DE INTERVENCIÓN

Medidas Generales

*La concesión de licencia de obras y autorizaciones municipales de proyectos a ejecutar en las áreas delimitadas como yacimientos arqueológicos, estará subordinada a la obtención de **Autorización del Director General responsable de Patrimonio Cultural** relativa al proyecto en cuestión según lo establecido en la Ley 3/1999.*

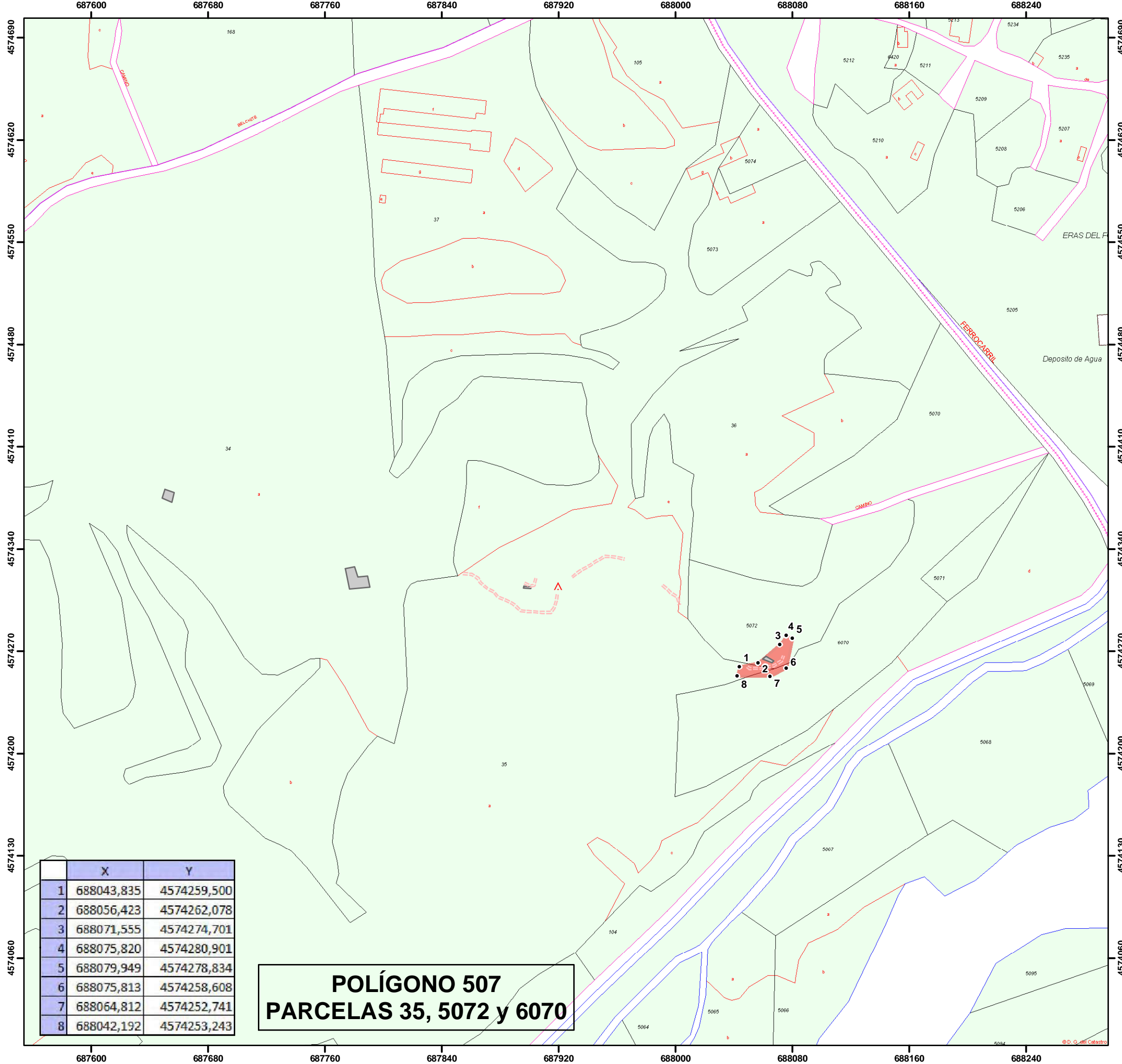
Medidas Específicas

OBSERVACIONES E INCIDENCIAS

El yacimiento aparece recogido en Carta Arqueológica dentro de la denominación general de "Pueblo Viejo" (1-ARQ-ZAR-022-045-032), junto con otros elementos. Su importancia e independencia como yacimiento recomienda considerar estos elementos individualmente.

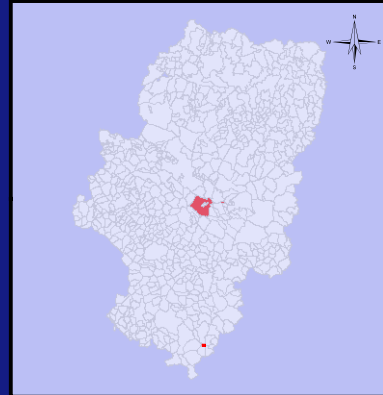
Además, este caso concreto es inédito, ya que anteriormente solo había sido registrado el Fortín II de la Serretilla.

**PLAN GENERAL DE ORDENACIÓN URBANA DE BELCHITE (ZARAGOZA)
CATÁLOGO DE YACIMIENTOS ARQUEOLÓGICOS**



	X	Y
1	688043,835	4574259,500
2	688056,423	4574262,078
3	688071,555	4574274,701
4	688075,820	4574280,901
5	688079,949	4574278,834
6	688075,813	4574258,608
7	688064,812	4574252,741
8	688042,192	4574253,243

**POLÍGONO 507
PARCELAS 35, 5072 y 6070**



Ubicación.



Legenda

- Yacimiento
- Zona Prospectada
- Estructura Hormigon
- Trinchera
- Estructura Hidraulica
- Parapeto Piedra
- Muro
- Inscripcion
- Cueva
- Sillar
- Tumbas
- Pavimento

Escala 1:2.500

0 15 30 60 Metros

European Datum ED50
Sistema de Proyección UTM 30N

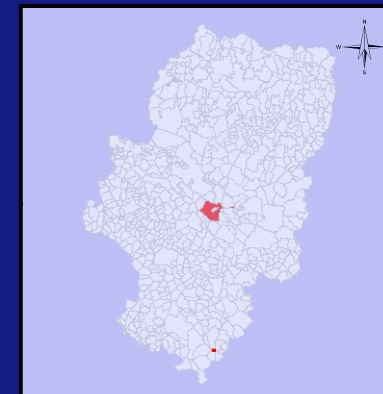
TITULO DEL PLANO
**1-ARQ-ZAR-022-045-052
POSICIÓN II DE
LA SERRETILLA**

Fecha: Octubre 2010

elaborado por:

GOBIERNO DE ARAGON zumain

PLAN GENERAL DE ORDENACIÓN URBANA DE BELCHITE (ZARAGOZA)
CATÁLOGO DE YACIMIENTOS ARQUEOLÓGICOS



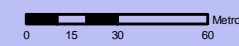
Ubicación.



Legenda

- Yacimiento
- ▨ Zona Prospectada
- Estructura Hormigon
- Trinchera
- Estructura Hidraulica
- Parapeto Piedra
- Muro
- Inscripcion
- ▲ Cueva
- Sillar
- Tumbas
- Pavimento

Escala 1:2.500



European Datum ED50
Sistema de Proyección UTM 30N

TITULO DEL PLANO

1-ARQ-ZAR-022-045-052
POSICIÓN II DE
LA SERRETILLA

Fecha: Octubre 2010



**DELIMITACIÓN DE YACIMIENTOS ARQUEOLÓGICOS PARA SU
INCLUSIÓN EN EL CATÁLOGO DE PGOU DE
BELCHITE (ZARAGOZA)**



Ficha de Bienes Arqueológicos

DENOMINACIÓN

Código del Yacimiento 1-ARQ-ZAR-022-045-053	Nombre del Yacimiento FORTÍN DE EL SASO
Topónimos Asociados Bolarico	

LOCALIZACIÓN

Provincia ZARAGOZA	Municipio BELCHITE
Comarca CAMPO DE BELCHITE	Localidad BELCHITE

Emplazamiento urbano			
Emplazamiento rústico			
Polígono	Parcela	Polígono	Parcela
505	5		
Titularidad			



Vista general del búnker



Pasillo

PROTECCIÓN

Grado de Protección	Yacimiento Arqueológico
Protección (Ley 3/1999)	Yacimiento Arqueológico
Calificación del Suelo	No Urbanizable Esozial

DELIMITACIÓN DE YACIMIENTOS ARQUEOLÓGICOS PARA SU
INCLUSIÓN EN EL CATÁLOGO DE PGOU DE
BELCHITE (ZARAGOZA)



Ficha de Bienes Arqueológicos

DESCRIPCIÓN

Descripción

Fortín defensivo construido en hormigón armado perteneciente a la línea defensiva franquista establecida en el entorno de Belchite durante la Guerra Civil. La estructura se localiza al Este de la localidad, en la vertiente Sur de la zona de El Saso.

Está emplazado en mitad de un campo de cultivo de cereal, en un punto cercano "Nido de ametralladoras de El Saso", que está a escasos metros al Sur.

Formaba parte del sistema defensivo nacional que cubrió el flanco Este de Belchite durante la gran ofensiva de agosto de 1937.

El fortín, de gran tamaño, posiblemente para un pelotón, cuenta con tres partes diferenciadas. De planta rectangular, el espacio central está dividido en dos mitades a diferentes niveles. La parte Norte se desarrolla a un nivel inferior, constituyendo un refugio subterráneo cubierto con dos entradas a los extremos. La parte Sur, descubierta en la actualidad, aunque probablemente haya perdido parte de su cubierta original en hormigón, pudo ser usada como zona con puestos de tiro y acceso. Este espacio se encuentra parcialmente colmatado con piedras extraídas por las labores de cultivo y depositadas allí. Como tercera parte, sobre la primera zona cubierta al Norte se levanta a un nivel superior un espacio cuadrado reforzado, probablemente para el emplazamiento de una ametralladora y observatorio.

Justificación del entorno de Protección

Cronología 1936-1938

Contexto Histórico/Cultural Guerra Civil

Bibliografía

- FERNANDO MARTÍNEZ DE BAÑOS y PEDRO PÉREZ ESTEBAN (2008). "Vestigios de la Guerra Civil en Aragón - Zaragoza". Programa Amarga Memoria, Gobierno de Aragón. Departamento de Educación, Cultura y Deporte.

- VV.AA.(2010). "Guerra Civil Aragón. Zaragoza". Tomo VII. Editorial Delsan.

- MARTÍNEZ DE BAÑOS. " informe final de la localización de los enclaves militares vinculados al frente de Aragón durante la Guerra Civil Española". 271/2007

DELIMITACIÓN DE YACIMIENTOS ARQUEOLÓGICOS PARA SU INCLUSIÓN EN EL CATÁLOGO DE PGOU DE BELCHITE (ZARAGOZA)



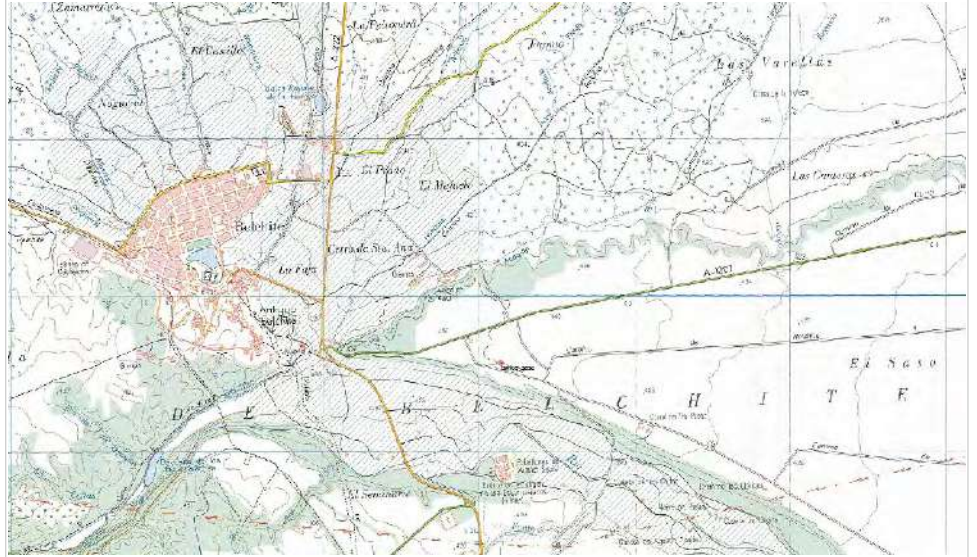
Ficha de Bienes Arqueológicos

DATOS CARTOGRÁFICOS

Coordenadas Área Protección

Num	X	Y
1	690124,211	4574575,979
2	690135,165	4574581,848
3	690143,089	4574577,487
4	690145,047	4574571,520
5	690139,707	4574566,447
6	690131,339	4574563,865
7	690126,075	4574566,089

Ubicación Topográfica



DOCUMENTACIÓN GRÁFICA



Entrada al refugio subterráneo



Detalle del parapeto

Coordenada Punto Central

X	Y	Z
690133,834	4574572,980	495

Superficie (m²):

Yacimiento

DELIMITACIÓN DE YACIMIENTOS ARQUEOLÓGICOS PARA SU
INCLUSIÓN EN EL CATÁLOGO DE PGOU DE
BELCHITE (ZARAGOZA)



Ficha de Bienes Arqueológicos

RIESGOS

Estado de Conservación

Bueno, con daños estructurales parciales

Daños y afecciones

Perímetro y entorno roturado y destruido por labores agrícolas, destrucción de parte de la estructura para expolio de materiales, erosión y deterioro general por paso de tiempo. Cubierto parcialmente por cantos extraídos por labores agrícolas.

Riesgos Potenciales

Roturaciones agrícolas, expolio

Uso Actual

Campo de Cultivo,

CONDICIONES DE INTERVENCIÓN

Medidas Generales

*La concesión de licencia de obras y autorizaciones municipales de proyectos a ejecutar en las áreas delimitadas como yacimientos arqueológicos, estará subordinada a la obtención de **Autorización del Director General responsable de Patrimonio Cultural** relativa al proyecto en cuestión según lo establecido en la Ley 3/1999.*

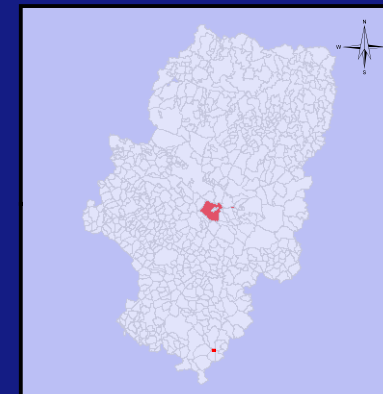
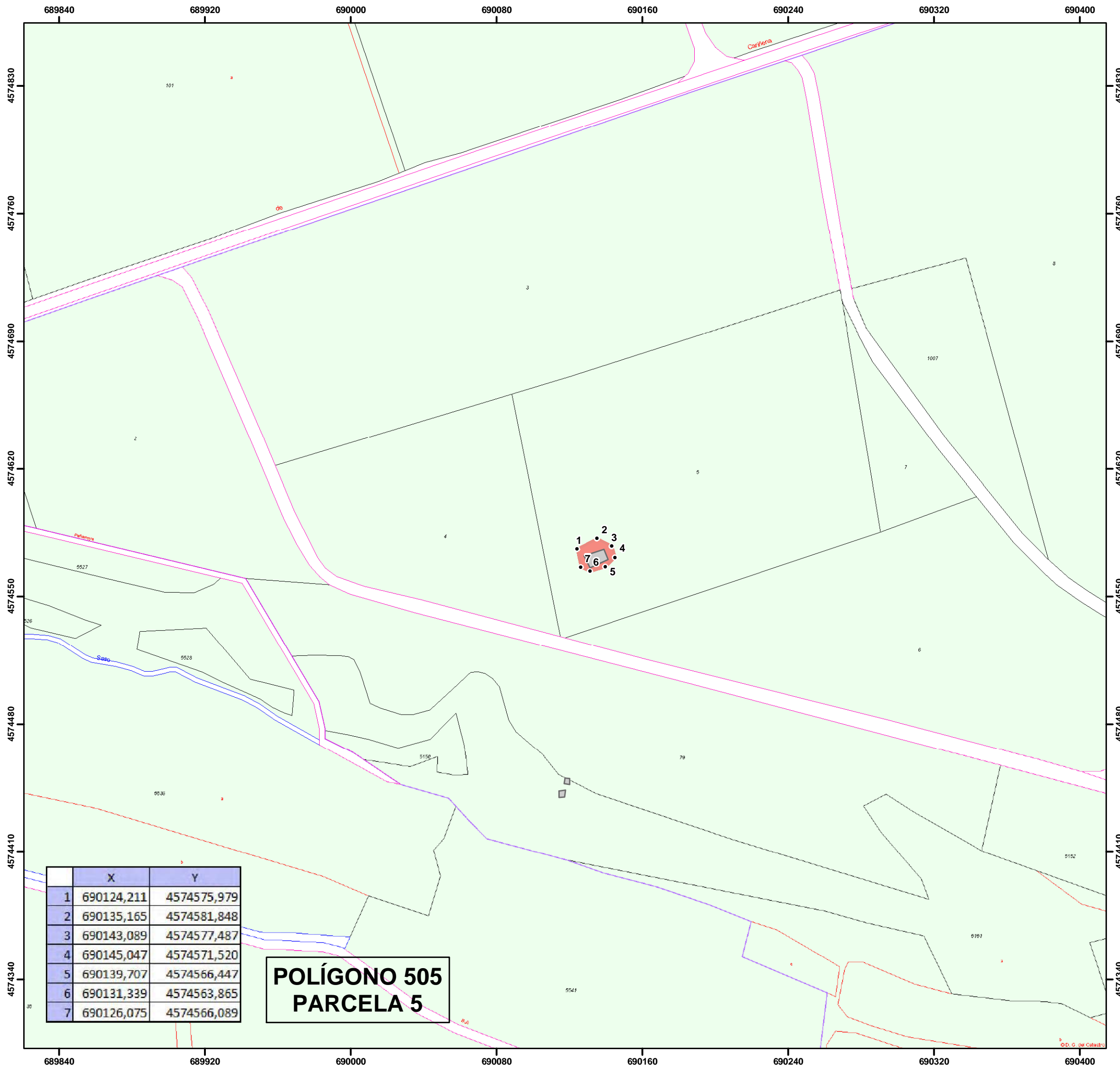
Medidas Específicas

A pesar de haberse visto parcialmente alterado por las roturaciones agrícolas, el expolio de materiales y el paso del tiempo, la estructura permanece sólida y bien conservada, por lo que sería posible e interesante su recuperación, dada su singularidad como construcción y su cercanía con otras posiciones fortificadas de El Saso (Paridera y Nido de Ametralladoras)

OBSERVACIONES E INCIDENCIAS

El yacimiento aparece recogido previamente a esta intervención dentro del epígrafe genérico de "Posiciones de El Saso (1-ARQ-ZAR-022-045-038)", que incluía varios elementos. La singularidad e importancia de los mismos, unido a la dificultad de realizar una delimitación única para elementos ubicados a distancias importantes, ha llevado a esta intervención a individualizar el sitio bajo una entrada y una delimitación propia, considerándolo como yacimiento independiente.

PLAN GENERAL DE ORDENACIÓN URBANA DE BELCHITE (ZARAGOZA)
CATÁLOGO DE YACIMIENTOS ARQUEOLÓGICOS



Ubicación.



Legenda

- Yacimiento
- Zona Prospectada
- Estructura Hormigon
- Trinchera
- Estructura Hidraulica
- Parapeto Piedra
- Muro
- Inscripcion
- ▲ Cueva
- Sillar
- Tumbas
- Pavimento

Escala 1:2.000

European Datum ED50
Sistema de Proyección UTM 30N

TITULO DEL PLANO

**1-ARQ-ZAR-022-045-053
FORTÍN DE EL SASO**

Fecha: Octubre 2010

elaborado por: